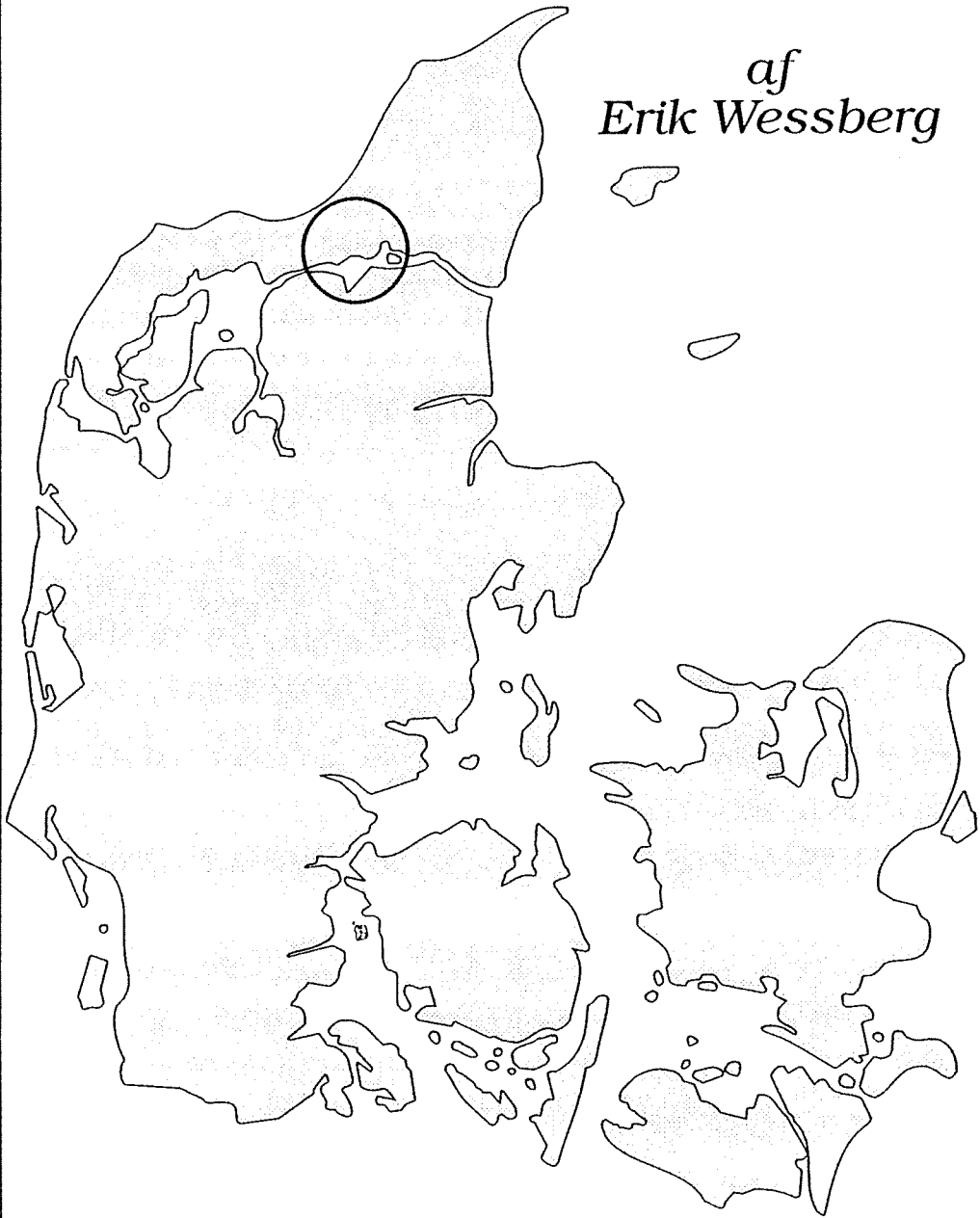


en floraliste med noter

GJØL

af
Erik Wessberg



Randers 1992

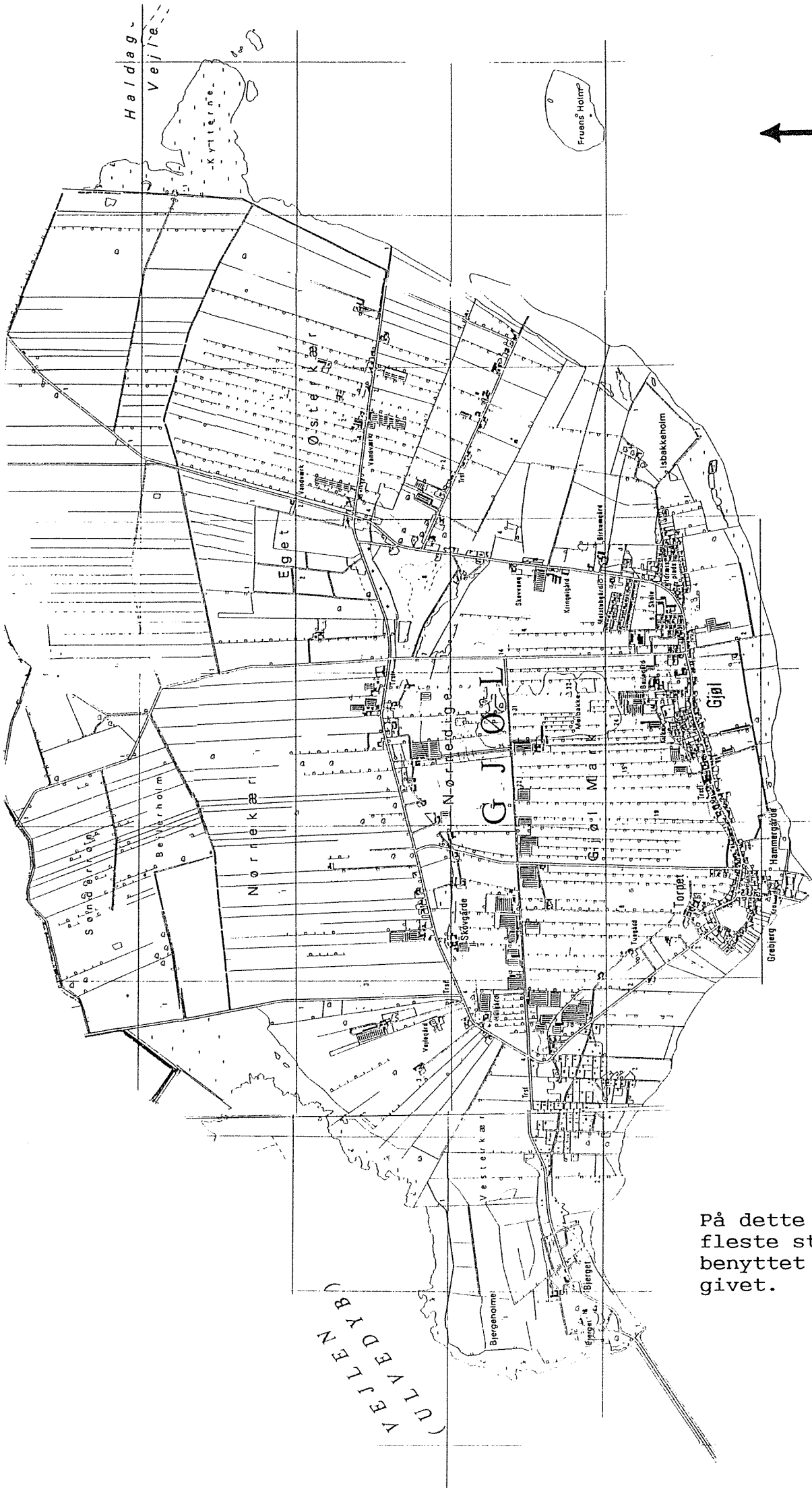
Indholdsfortegnelse

Detaljeret kort	3
Indledning	4-5
Strandenge	6-7
Strandrørsumpe	7-8
Strandoverdrev	8
Enge	9
Kær	10-11
Grøfter	11-12
Vandhuller	12-13
Heder og overdrev	13-15
Skove og krat	16-18
Vejkanter	18-19
Byen	19
Den botaniske undersøgelse af Gjøl	20
Floraliste	21-36
Citeret litteratur	37
Tak	38
Fortegnelse over færdiggjorte ø-floraer	39
Fortegnelse over påbegyndte ø-floraer	40
Kort over færdiggjorte og påbegyndte ø-floraer	41

Pille-Star (*Carex pilulifera*).

Jeg har fundet 10 Star-arter på Gjøl. Sand-Star (*Carex nigra*) og Alm. Star (*C. nigra*) er fundet mange steder. Kun Tvebo-Star (*C. dioica*) er bare set ét sted.





På dette 4-cm kort er de fleste stednavne, der er benyttet i ø-floraen, angivet.

(ULVEDYR)
VEJLEN

Indledning

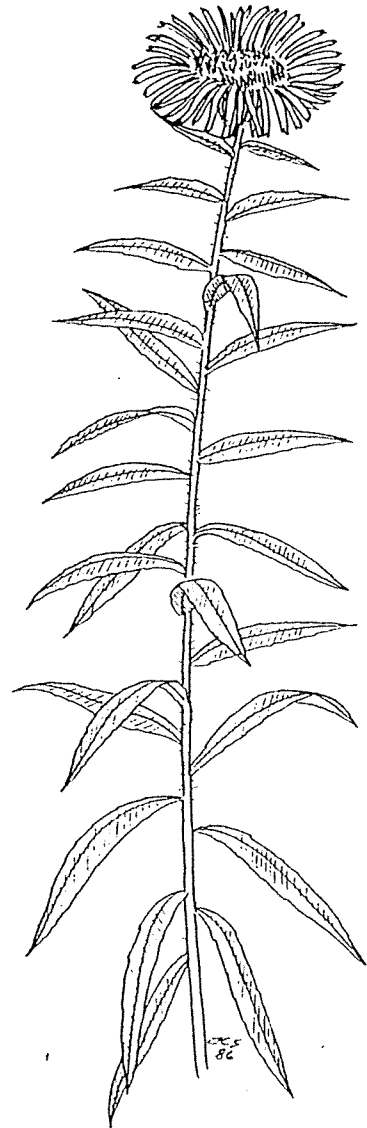
Gjøl ligger ved Limfjordens nordside – i luftlinie ca. 10 km nordvest for Ålborgs centrum og ca. 3 km vest for Egholm (Løjtnant & Wessberg 1986). Ad landevejen er der ca. det dobbelte. Gjøl afgrænses mod øst og syd af Limfjorden og mod vest af Vejlen (Ulvedybet). Mod nord danner dræningskanalen mellem Søenge og Sønderløse skel. Indtil 1920'erne var Gjøl en ø. Opdyrket var kun "Marken" (Gjøl Mark), som dels består af dårligt jord i form af stenet sand, dels af en frugtbar bræmme af yoldialer. Opdyrket var også de holme, der lå mindst 2 meter over Limfjorden: Østerholm, Midterholm, Bejlerholm og Vesterholm; men omfattende digebygning og dræning bevirkede, at langt størsteparten af det lavtliggende område i nord i 1940'erne blev opdyrkeligt.

Gjøl er nu en halvø med et areal på ca. 2500 hektar. Den oprindelige ø omfatter området syd for Nørredige, og det består af moræneaflejringer. Øens højeste punkt er Mølbakken med ca. 32 m, medens den nærliggende og meget markante morænebakke, Bjerget, når ca. 17 m. De to bakker er adskilt af et stykke lavtliggende land bestående af littorinasand. Efter inddæmning og dræning har det meste af kærerne nord for Nørredige kunnet opdyrkes.

Gjøl har ca. 1200 indbyggere, hvoraf mange af de arbejdsduelige har arbejde andetsteds, især i Ålborg. I visse områder, bl.a. omkring Nørredige, har der indtil for ganske få år siden været en sjælden tæt koncentration af pelsfarme, så vidt vides Danmarks tætteste. Men de sidste par års dårlige afsætningsmuligheder har bevirket, at de fleste farmere har opgivet (Morisset Andersen, pers. comm. 1993).

Pile-Alant (*Inula salicina*).

Mange af de jyske findesteder for Pile-Alant ligger ved Limfjorden og i Vendsyssel. En af de store, meget positive oplevelser i forbindelse med undersøgelsen af floraen på Gjøl har været at kunne konstatere, at Pile-Alant, som ifølge Løjtnant & Worsøe, 1977, har haft en betydelig tilbagegang i det 20. årh., findes ca. 10 steder på Gjøl. Flest voksesteder er fundet ved vejkanter og på grøftkanter i det store sommerhusområde mod vest; men jeg har også set den i et tilgroet kær ved havnen og på vejkanter 2 steder uden for sommerhusområdet. Med undtagelse af kæret ved havnen har der været tale om livskraftige bestande. Fru Morisset Andersen har meddelt (1993), at den tidligere fandtes i store mængder i Kjellerups Skov, men at den i 1992 var i tilbagegang her. Iøvrigt er den i 80'erne fundet på Egholm, og den kendes fra Øland.



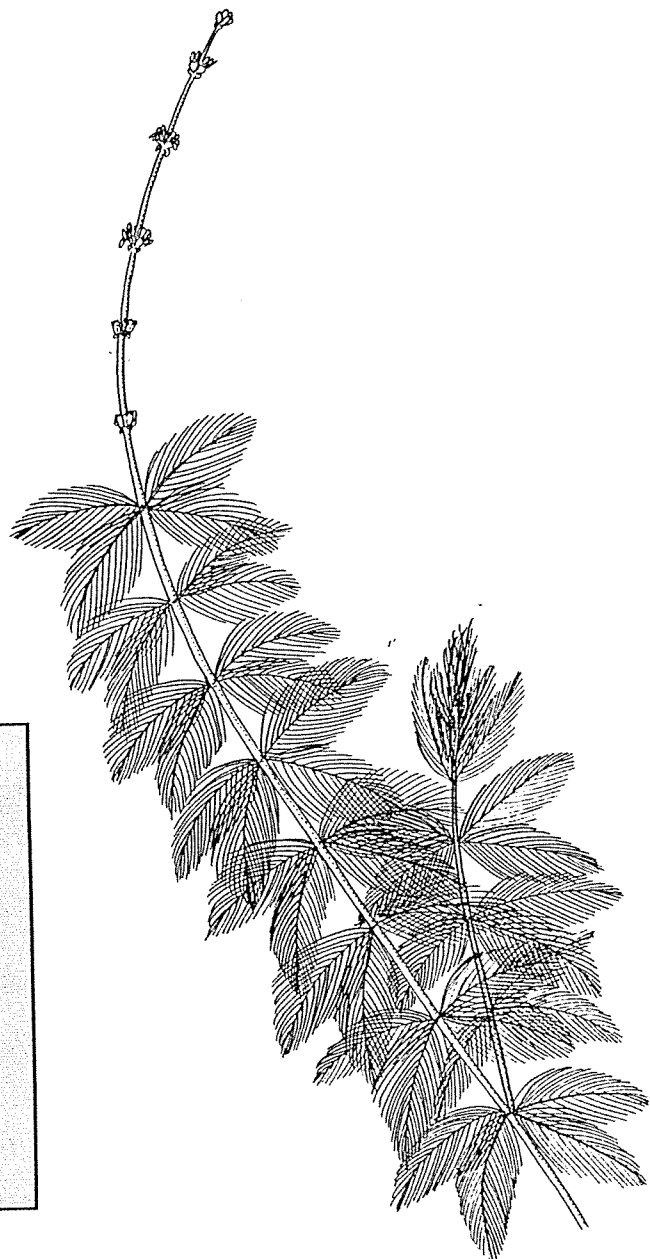
Gjøl er usædvanlig rig på naturlokaliteter. Dette har ganske vist ikke medført et usædvanligt stort antal plantearter; men der er ved hvert besøg opdaget nye og spændende biotoper. Af de mange forskellige biotoper skal først og fremmest nævnes strandenge, skove, enge, overdrev og ikke mindst kær. Som noget ganske særligt har grøfter og vejkanter været af så stor botanisk interesse, at de omtales på lige fod med andre biotoper.

Gjøl er kendt uden for landets grænser for andet end "Gjøl-trolde". I 1981 fremlagde fru Christiane Morisset Andersen, der er franskfødt, men nu bosiddende i Danmark, på Sorbonne Universitetet i Paris sin afhandling om Gjøl "Göl, ile du Limfjord (Danemark). Inter-relations de l'homme et de son milieu dans une Communauté rudérale jutlandaise". Det er ikke hver dag, at en dansk "ø" behandles så grundigt for et publikum uden for landets grænser.

I afsnittene om biototyper vil plantearter, første gang de bliver nævnt, have både dansk og latinsk navn; derefter kun dansk.

Aks-Tusindblad (*Myriophyllum spicatum*).

Fru Morisset Andersen har under sine mange besøg på Gjøl fundet en del arter, som jeg ikke har set. Udover **Aks Tusindblad** drejer det sig bl.a. om **Dunet Egebregne** (*Thelypteris phegopteris*), **Benbræk** (*Narthesium ossifragum*), **Tranebær** (*Oxycoccus palustris*), **Rundbladet Soldug** (*Drosera rotundifolia*) samt de to Ensian-arter, **Klokke-Ensian** (*Gentiana pneumonanthe*) og **Bredbægret Ensian** (*Gentianella campestris* ssp. *campestris*).



Strandenge.

Langs størstedelen af Gjøls kystlinie findes der strandenge. Størst er de på Kytterne mod nordøst ved Haldager Vejle, som stort set kun består af strandeng, samt i området nord og nordøst for Bjerget ved dæmningen til Øland. Også nordøst for Isbakkeholm ved den sydøstlige del af Gjøl findes et betydeligt strandengsområde. Syd for Gjøl By varierer bredden fra ca. 75 meter ved Hammergårde til ca. 250 meter ved Østre Jydevej mellem havnen og Isbakkeholm.

Strandengen på Kytterne (kytter er fordybninger i landskabet med vandsamling i midten) afgræsses (1992) delvis af et større antal ungkreaturer. For en stor parts vedkommende er den meget tuet og med mange render (deraf navnet), som gør den besværlig at færdes i, selv i den usædvanlig lange og tørre sommer i 1992. Intet sted på Kytterne ligger mere end 1 meter over normal vandstand, så en stor del af området oversvømmes ved ekstraordinært højvande og specielt i vinterhalvåret. Vegetationen i området afviger ikke meget fra andre strandengsområder. Strand-Annegræs (*Puccinellia maritima*) dominerer de lavestliggende partier, Rød Svingel (*Festuca rubra ssp. rubra*) de dele, der kun oversvømmes ved ekstraordinært højvande. Af de øvrige arter kan nævnes Sandkryb (*Glaux maritima*), Vingefrøet Hindeknæ (*Spergularia media*), Strand-Vejbred (*Plantago maritima*), Strand-Trehage (*Triglochin maritimum*), Strandgåsefod (*Suaeda maritima*), Læge-Kokleare (*Cochlearia officinalis*), Harril (*Juncus gerardi*), Krybende Hvene (*Festuca stolonifera*) og Gåse-Potentil (*Potentilla anserina*); men her findes også utroligt meget Stilket Kilebæger (*Halimione pedunculata*). Tæt blomstret Hindebæger (*Limonium vulgare*) er her også, især ved de lave klægkanter ved sydsiden; men den findes ikke i stort tal. Ved sydsiden er mindre områder af den smalle strand sandet, vistnok det eneste sted på Gjøl. På de sandede flader findes Salturt-arter (*Salicornia spp.*), Strandgåsefod og Strand-Mælde (*Atriplex litoralis*). I et kreaturoptrampet område på strandengen nær den eneste vej, der fører til denne del af østkysten, er fundet Musehale (*Myosurus minimus*).

Stilket Kilebæger (*Halimione pedunculata*) er set på de fleste af de øer i Limfjorden, der er undersøgt i forbindelse med ø-floraerne. I Limfjordsområdet er den da også (Pedersen 1968) betegnet som hyppig. På Gjøl er den fundet flere steder, bl.a. på Kytterne og i en strandeng ved Østerkær.



Strandene nord og nordøst for Bjerget bliver stort set alle græsset af ungkreaturer (1992). Ved kystsiden mod Ulvedybet afgrænses de brede strandenge af rørsump. I sommeren 1992 var al vegetation på disse relativt tørre strandenge afsvedet, akkurat som det var tilfældet mange andre steder her og over hele landet. På et af strandengsområderne vokser bl.a. Harril, Sandkryb, Strand-Annegræs og Jordbær-Kløver (*Trifolium fragiferum*), som ikke fandtes på Kytterne, og der er mange Strand-Tusindgylden (*Centaurium littoralis*). Et enkelt sted, ved kanten af rørsumpen, fandtes en mindre bestand af Slangetunge (*Ophioglossum vulgatum*).

På en strandeng ved Vestre Jydevej syd for Byen vokser Kødet og Vingefrøet Hindeknæ (*Spergularia media* & *S. marina*), Strandgåsefod, Strand-Annegræs, Jordbær-Kløver, Sylt-Star (*Carex otrubae*), Strand-Svingel (*Festuca arundinacea*) og Festgræs (*Hierochloa odorata*). Festgræs findes adskillige steder på Gjøøl, men kun på den allersydligste, kystnære del.

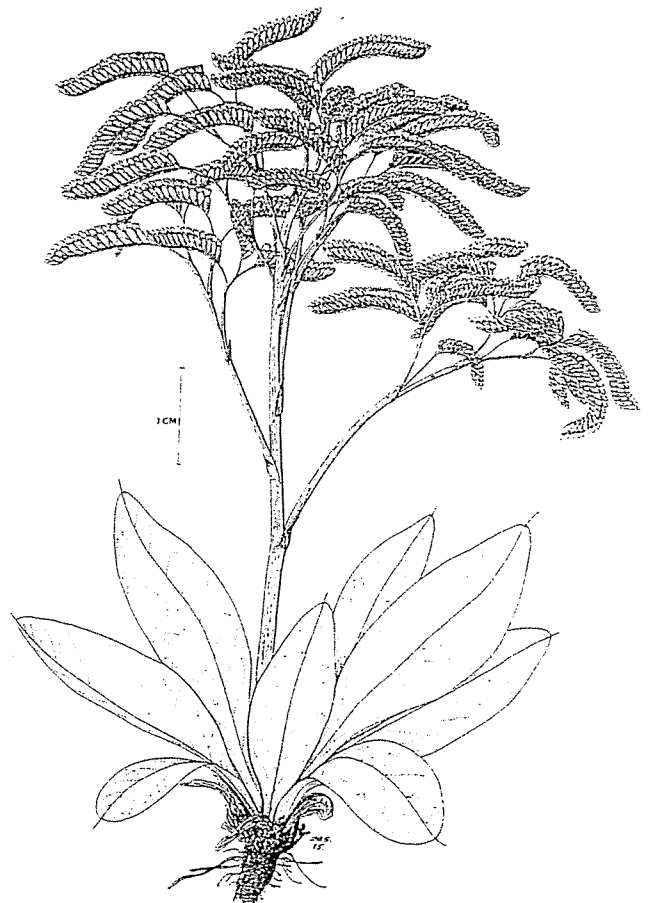
Det store strandengsareal nord for Isbakkeholm – kaldet "Det Grønne" – er delvis adskilt fra kysten af en bred rende. Her vokser også Stilket Kilebæger. Desuden findes Strand-Vejbred, Dansk Kokleare (*Cochlearia danica*), Strandgåsefod, Salturt-arter og Rød Svingel.

Strandrørsumpe.

I forbindelse med en del strandenge optræder der rørsump yderst ved disse. Det er f.eks. tilfældet ved nordsiden af Kytterne. Rørsumpen, der ikke er særlig bred, består på nogle strækninger af Tagrør (*Phragmites australis*), på andre af Strand-Kogleaks (*Scirpus maritimus*). Derudover findes der bl.a. Strand-Asters (*Aster tripolium*), Spyd-Mælde (*Atriplex latifolia* s. str.), Sandkryb, Alm. Kvik (*Elytrigia repens*), Strand-Kvik (*E. junceiforme*) og Strand-Annegræs.

Den mest interessante strandrørsump findes langs Ulvedybet i vest. Ikke ret meget er tilgængeligt, idet størsteparten er udlagt som vildtreservat med adgangsforbud i fuglenes yngleperiode. Vildtbiologisk Station fra Kalø har i 1973 her lavet mange små øer til fuglene (Morisset Andersen, pers. comm. 1993). Også her er det Tagrør og Strand-Kogleaks, der er mest af. Men der er mange andre arter her, som ikke findes ved bl.a. Kytterne, f.eks. Alm. Baldrian (*Valeriana sambucifolia* ssp. *procurrens*), Alm. Mjødurt (*Filipendula ulmaris*), Hjør-tetrøst Eupatorium cannabinum), Kvan (*Archangelica litoralis*), Blågrøn Kogleaks (*Scirpus tabernaemontani*) og Sværtevæld (*Lycopus europaeus*).

Tæt blomstret Hindebæger (*Limonium vulgare*) er i Nordjylland især kendt fra Læsø, fra den østlige del af Limfjorden og fra munden af Mariager og Randers Fjord. På Gjøøl har jeg kun set den ét sted, ved sydsiden af strandengen på Kytterne. Her voksede den især på eller nær ved den lave klækkant.



Desuden findes der en ganske lille bestand af Gul Frøstjerne (*Thalictrum flavum*). På blottede steder vokser bl.a. Strandgåsefod, Blågrøn Gåsefod (*Chenopodium glaucum*), Salturt-arter og Kødet Hindeknæ. I nærheden af vildtreservatet indgår bl.a. Solbær (*Ribes nigrum*), Øret Pil (*Salix aurita*), Nyse-Røllike (*Achillea ptarmica*), Eng-Kabbeleje (*Caltha palustris*), Vandnavle (*Hydrocotyle vulgaris*), Kær-Ranunkel (*Ranunculus flammula*) og Bidende Ranunkel (*R. acris*) i rørsumpen.

Også sydøst for Bjerget findes der Tagrør-domineret rørsump, dog i mindre omfang. Her vokser bl.a. Dansk Kokleare, Alm. Kvik, Kruset Skræppe (*Rumex crispus*), Burre-Snerre (*Galium aparine*) og Skov-Hanekro (*Galeopsis bifida*).

Strandoverdrev.


Kun få steder på Gjøl findes veludviklede strandoverdrev. Det er f.eks. tilfældet på Kytterne, hvor de er brede, især mod nord og øst. Vegetationen er ikke usædvanlig med bl.a. Rød Svingel, Blågrøn Rapgræs (*Poa subcoerulea*), Alm. Røllike (*Achillea millefolium*), Alm. Kvik, Gåse-Potentil, Høst-Borst (*Leontodon autumnalis*), Muse-Vikke (*Vicia cracca*), Rødknæ (*Rumex acetosella*), Alm. Firling (*Sagina procumbens*) og Fløjlsgræs (*Holcus lanatus*), og der findes en hel del Stivhåret Ranunkel (*Ranunculus sardous*). På nabøen Egholm var Stivhåret Ranunkel den hyppigste Ranunkelart.

Ved Bjergets vestside og flere steder mod nord findes sandede strandoverdrev, hvoraf nogle områder er kalkholdige. Her findes bl.a. Ager-Tidsel (*Cirsium arvense*), Kruset Skræppe, Høst-Borst og Hvidkløver (*Trifolium repens*). Adskillige steder er der på strandoverdrevet tætte krat af Havtorn (*Hippophaë rhamnoides*).

På et græsset strandoverdrev ved Vestre Jydevej syd for Gjøl By findes bl.a. Alm. Star (*Carex nigra*), Tusindfryd (*Bellis perennis*), Enårig Rapgræs (*Poa annua*), Kommen (*Carum carvi*), Glat Vejbred (*Plantago major ssp. major*), Gul Fladbælg (*Lathyrus pratensis*) og Muse-Vikke.

Slangetunge (*Ophioglossum vulgatum*).

Denne lille plante er absolut ikke almindelig i Jylland. I Feltfloraen (Hansen 1991) angives den som "hist og her", især på øerne især i strandenge og på strandoverdrev. Der skal i Jylland – og også på Fyn – undersøges en hel del af disse biotoper for at finde den bare ét sted. For disse landsdeles vedkommende bør hyppighedsangivelsen nok skiftes ud med et "ret sjælden, i flere egne sjælden". Det lykkedes at finde den på Gjøl. Dens voksested var den nedre del af en strandeng, på grænsen til rørsumpen, der de fleste steder findes ved Gjøls vestside. De få planter, der fandtes, var berørt af den tørre sommer i 1992, og de var godt "slatne".



Enge

Langt det meste af Gjøls areal optages af korn-, ærte- og rapsmarker; men der findes også en del arealer med vedvarende græs, bl.a. enge.

Umiddelbart efter passage af Gjøl Bro i nordøst ligger på hver side af vejen enge, hvoraf den østlige strækker sig helt ud til diget ved Haldager Vejle. Engene her er for størstepartens vedkommende ugødede og har arter som Alm. Kamgræs (*Cynosurus cristatus*), Alm. Brunelle (*Prunella vulgaris*), Hvidkløver, Tusindfryd, Rød Svingel, Kommen og Eng-Brandbæger (*Senecio jacobaea*).

På en eng i den modsatte ende af øen, vest og nordvest for Bjerget, findes også Alm. Kamgræs og Tusindfryd. Desuden rummer engen, der er lidt salt, arter som Jordbær-Kløver, Kær-Trehage (*Triglochin palustre*), Gåse-Potentil og Glanskapslet Siv (*Juncus articulatus*).

På en tuet og våd eng ved østsiden af Nørredige findes bl.a. Kær-Tidsel (*Cirsium palustre*), Eng-Nellikerod (*Geum rivale*), Hare-, Toradet-, Alm.- og Håret Star (*Carex leporina*, *C. disticha*, *C. nigra* & *C. hirta*), Trævlekrone (*Lychnis flos-cuculi*), Knæbøjet Rævehale (*Alopecurus geniculatus*), Smalbladet Kæruld (*Eriophorum angustifolium*), Engkarse (*Cardamine pratensis* ssp. *pratensis*), Vand-Mynte (*Mentha aquatica*), Sump-Forglemmigej (*Myosotis laxa* ssp. *caespitosa*) og Fløjlsgræs, som er den dominerende græsart. Desuden findes her 2 arter af Gøgeurt, Maj-Gøgeurt og Kødfarvet Gøgeurt (*Dactylorhiza majalis* ssp. *majalis* & *D. incarnata* ssp. *incarnata*), begge i mindre antal, ligesom der vokser en række Mælkebøtte-arter, som netop foretrækker en sådan eng, bl.a. *Taraxacum cimbrium*, *T. maculigerum* og *T. euryphyllum*.

Maj-Gøgeurt (*Dactylorhiza majalis* ssp. *majalis*).

Der er fundet gøgeurter flere steder på Gjøl, men kun af Maj-Gøgeurt og Kødfarvet Gøgeurt (*Dactylorhiza incarnata* ssp. *incarnata*), og ingen af stederne har der været mange individer.



Kær.

Der er mange kærømråder på Gjøl, især langs sydkysten og specielt i og ved sommerhuskvarteret (Vesterkær), men også mange, andre steder findes denne biotoptype.

Nær kysten ved "Pibeanden" i sommerhuskvarteret findes større områder af kær, ofte på ubebyggede sommerhusgrunde. Herfra skal først og fremmest nævnes Trenervet Snerre (*Galium boreale*), som findes i særdeles stort antal. Af de mange andre arter kan i flæng nævnes stjerne Alm. Star, Toradet Star, Håret Star og Spidskapslet Star (*Carex spicata*), Katteskæg (*Nardus stricta*), Krybende Pil (*Salix repens*), Djævelsbid (*Succisa pratensis*), Trævlekrone, Kær-Tidsel, Tormentil (*Potentilla erecta*), Vandnavle og Gul Fladbælg. På en ubebygget grund på ca. 5000 kvadratmeter findes meget Seline (*Selinum carvifolium*), Vild Gulerod (*Daucus carota* ssp. *carota*), Eng-Brandbæger, Strand-Svingel, Alm. Mjødurt, Alm. Knopurt (*Centaurea jacea*) samt to arter, som findes i alle kær her, Festgræs og Trenervet Snerre.

Mellem Skovgårde og Hulgård findes et lille kær, som er fuldstændigt dækket af vegetation, bl.a. Bånd-Pil (*Salix viminalis*). Af urter kan nævnes Vinget Perikon (*Hypericum tetrapterum*), Håret Star, Græsbladet Fladstjerne (*Stellaria graminea*), Kattehale (*Lythrum salicaria*) og Bugtet Kløver (*Trifolium medium*).

Ca. 500 meter sydvest for Gjøl Bro findes også et kær. Kæret her er ganske lille og det er fuldstændigt dækket af vegetation. Her vokser bl.a. Hjortetrøst, Kær-Snerre (*Galium palustre* ssp. *palustre*), Lådden Dueurt (*Epilobium hirsutum*), Muse-Vikke, Nyse-Røllike og Trævlekrone. Her findes også en mindre bestand af Kæmpe-Bjørneklo (*Heracleum pubescens*).

Alm. Kamgræs (*Cynosurus cristatus*).

I kystnære områder er det ofte vegetationen, der fortæller, om man befinder sig på en strandeng eller en eng. Det er blandt andet tilfældet i området lige sydøst for Gjøl Bro. Umiddelbart vil man tro, at der er tale om en eng; men vegetationen siger strandeng/eng. Inden for et snævert område vokser nemlig arter fra begge biotyper. Som eksempler kan nævnes **Alm. Kamgræs**, **Alm. Brunelle** (*Prunella vulgaris*), **Glanskapslet Siv** (*Juncus articulatus*) og **Hvidkløver** (*Trifolium repens*), som foretrækker engen, i selskab med bl.a. **Jordbær-Kløver** (*Trifolium fragiferum*), **Sandkryb** (*Glaux maritima*) og **Strand-Tusindgylden** (*Centaureum littorale*), hvis foretrukne biotop er strandengen.



Fra et mindre kær ved Skydebanen kan nævnes Muse-Vikke, Smalbladet Kællingetand, (*Lotus tenuis*), Hirse-Star (*Carex panicea*), Trævlekrone, Djævelsbid, Vild Hør (*Linum catharticum*), Kommen, Katteskæg samt fåtallige Maj-Gøgeurt. Området er ved at blive dækket af Krybende Pil og Gråpil (*Salix cinerea*).

Nord for Bjerget findes et lille kær med arter som f.eks. Tandbælg (*Sieglingia decumbens*), Katteskæg, Alm. Star, Vellugtende Gulaks (*Anthoxanthum odoratum*), Alm. Kamgræs og Kødfarvet Gøgeurt i mindre antal.

Grøfter

Der er usædvanligt mange grøfter på Gjøl. Det har naturligvis at gøre med den store dræning af de tidligere våde områder, så ellers umuligt opdyrkelige arealer kunne indgå i traditionel landbrugsdrift. Især er området ved Nørrekær, Bejlerholm og Sønderøn mod nord og Østerkær mod øst samt området syd og sydvest for Gjøl Bro gennemskåret af utallige grøfter; men også i det smalle område syd for Gjøl By findes der mange.

I 1992 blev stort set alle grøfter på Gjøl tørlagt på grund af den lange og varme sommer, så det var muligt at gå i dem. I en grøft syd for Byen vokser Fliget Brøndsel (*Bidens tripartita*), Tigger-Ranunkel (*Ranunculus sceleratus*), Bredbladet Mærke (*Sium latifolium*), Lådden Dueurt, Kvan, Alm. Fredløs (*Lysimachia vulgaris*), Nyse-Røllike, Bredbladet Dunhammer (*Typha latifolia*) og Tudse-Siv (*Juncus bufonius*).

I en grøft ved Kytternevej i nordøst vokser bl.a. Vingefrøet Hindeknæ, Manna-Sødgræs (*Glyceria fluitans*), Knop-Siv (*Juncus conglomeratus*), Tagrør, Sump-Evighedsblomst (*Gnaphalium uliginosum*) og Alm. Hvene (*Agrostis tenuis*). På kanten af grøften og i den tilstødende mark vokser store mængder Vindaks (*Apera spica-venti*).

I og ved en grøft mellem Nørredige og Skovgårde findes Dunet Dueurt (*Epilobium parviflorum*), Lådden Dueurt, Tykbladet Ærenpris (*Veronica beccabunga*), Vejbred-Skeblad (*Alisma plantago-aquatica*), Kattehale, Bredbladet Mærke og Bredbladet Dunhammer. På grøftekanten findes en stor bevoksning af Pile-Alant (*Inula salicina*). Denne art findes ca. 10 steder på Gjøl.

Trævlekrone (*Lychnis flos-cuculi*).

Trævlekrone har særdeles mange voksesteder på Gjøl. Udover, at den findes i de fleste enge og kær, har den etableret sig i de talrige grøfter i det store, lavtliggende område nord for den asfalterede vej nord for Nørredige.



I og ved en grøft nord for Langesbjerg og nordøst for Bjerget voksede i 1992, da grøften var totalt udtørret, bl.a. Bidende Ranunkel, Knæbøjet Rævehale, Alm. Kællingetand (*Lotus corniculatus*), Kær-Ranunkel, Glanskapslet Siv, Alm. Sumpstrå (*Eleocharis palustris* ssp. *vulgaris*), Sump-Forglemmigej og Børsteblandet Vandaks (*Potamogeton pectinatus*).

I og ved en af de mange grøfter nær skydebanen i Sønderløse mod nord vokser Hjertegræs (*Briza media*), Nyse-Røllike, Strand-Kogleaks, Glanskapslet Siv, Øret Pil, Vand-Mynte og Strand-Trehage.

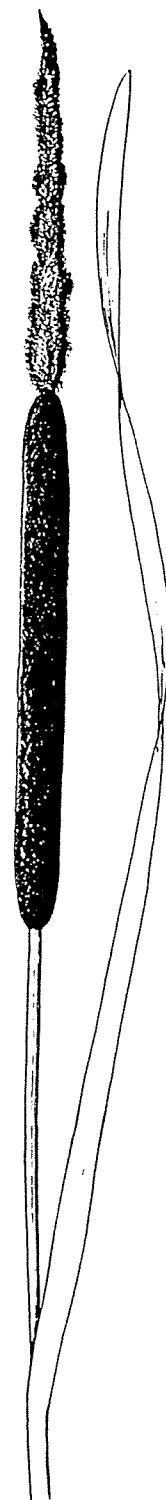
Som tidligere nævnt er der i skoven ved Eget og syd for denne, i Kjellerups Plantage, mange grøfter. I en af disse vokser der bl.a. Eng-Forglemmigej (*Myosotis palustris*), Vejbred-Skeblad, Kær-Ranunkel, Bittersød Natskygge (*Solanum dulcamara*), Lyse-Siv (*Juncus effusus*), Tudse-Siv og en Vandstjerne-art (*Callitriche* sp.)

Vandhuller

Der er der ikke mange vandhuller på Gjøllø. Et af de bevarede ligger i Østerkær. Der er tale om en gammel branddam øst for Skovvang ca. 1 km nord for den østligste del af Gjøllø By. Den er besynderligt nok ikke blevet fyldt op med affald af enhver slags. Dette vandhul, som på alle sider er omkranset af et smalt, men tæt krat, rummer en stor bestand af den sjældne Dynd-Skræppe (*Rumex aquaticus*). Den har etableret sig solidt i branddammen. Udover Dynd-Skræppe, som jo netop har sin danske udbredelse i den nordlige del af Jylland, fandtes en anden, usædvanlig art her. I det tætte krat voksede Stormhat (*Aconitum napellus*), et godt stykke fra nærmeste beboelse. Derudover kan nævnes Sværtevæld (*Lycopus europaeus*), Kær-Padderok (*Equisetum palustre*), Dynd-Padderok (*E. fluviatile*), Bittersød Natskygge, Fliget Brøndsel, Vejbred-Skeblad, Kattehale, Svømmende Vandaks (*Potamogeton natans*) og Vand-Pileurt (*Polygonum amphibium*).

Bredbladet Dunhammer (*Typha latifolia*).

Begge arter af Dunhammer findes på Gjøllø, mest Bredbladet Dunhammer. De mange grøfter er ideelle voksesteder for dem.



I et lille, kunstigt vandhul i Bejlerholm/Sønderrøn-området vokser Fjerbusk (*Aruncus dioicus*). Der er intet, der tyder på, at den med forsæt er plantet dér. Det er da også den eneste ikke-spontane art her. Af de øvrige arter kan nævnes Fliget Brøndsel, Nyse-Røllike, Sump-Evighedsblomst, Vand-Mynte og Smalbladet Ærenpris (*Veronica scutellata*).

I og ved et vandhul, kaldet "Pølen", på en mark umiddelbart syd for Gjøl Bro i nordøst vokser Smalbladet Dunhammer (*Typha angustifolia*), Liden og Tyk Andemad (*Lemna minor* & *L. gibba*), Lyse-, Knop- og Glanskapslet Siv, Eng-Forglemmigej, Kær-Trehage, Vand-Mynte, Sideskærm (*Berula erecta*) og Mose-Bunke (*Deschampsia caespitosa*).

Heder og overdrev

Bjerget er en morænebakke, der mest består af sand. I foråret er det en oplevelse at se dets sydside med de mange blomstrende Gyvel (*Sarothamnus scoparius*), Tjærenellike (*Lychnis viscaria*), Vår-Brandbæger (*Senecio vernalis*), Bidende Stenurt (*Sedum acre*), Kornet Stenbræk (*Saxifraga granulata*) og Knold-Ranunkel (*Ranunculus bulbosus*). På nordsiden, som afgræsses, findes der derimod kun ganske få af disse arter; her findes til gengæld Hvid Anemone (*Anemone nemorosa*), Stor Fladstjerne (*Stellaria holostea*), Alm. Kællingetand, og buske og træer af Engriflet Hvidtjørn (*Crataegus monogyna*), Alm. Hyld (*Sambucus nigra*) og buske af Pil (*Salix spp.*). Øverst findes et smukt, fladt plateau med mange Gyvel, Smalbladet Vikke (*Vicia angustifolia*), Tjærenellike (*Lychnis viscaria*), Engelskgræs (*Armeria maritima*), Tveskægget Ærenpris (*Veronica chamaedrys*) og Krat-Fladbælg (*Lathyrus montanus*).

Gyvel (*Sarothamnus scoparius*).

Bjerget – især dets sydside – er om foråret en fantastisk oplevelse. Hver art bidrager med sine farver. Tjærenellike (*Lychnis viscaria*) med purpurrødt, Kornet Stenbræk (*Saxifraga granulata*) med hvidt og Bidende Stenurt (*Sedum acre*), Vår-Brandbæger (*Senecio vernalis*) og Gyvel med gult. Især sidstnævnte bidrager væsentligt til det usædvanlige skue i kraft af sin mangfoldighed.



Af andre arter fra Bjerget kan nævnes Havtorn, som visse steder dominerer med uigennemtrængelige krat, Vild Kørvel (*Anthriscus sylvestris*), Mark-Bynke (*Artemisia campestris*), Draphavre (*Arrhenatherum elatius*), Alm. Pimpinelle (*Pimpinella saxifraga*), Femhannet Hønsetarm (*Cerastium semidecandrum*), Gul Kløver (*Trifolium campestre*) og de to overdrevsgræsser, Dunet Havre og Eng-Havre (*Helictotrichon pubescens* & *H. pratense*).

Et mindre overdrev ved Hulgård græsses ikke mere, og det er ved at gro til med Stor Nælde (*Urtica dioica*), Vild Kørvel, Draphavre, Rød Svingel, Rejnfan (*Tanacetum vulgare*) og Alm. Røllike. Endnu findes der få steder, der stadig er nogenlunde åbne med nogle få indikatorer på overdrev: Forskelligfarvet Forglemmigej (*Myosotis discolor*) og Vår-Brandbæger.

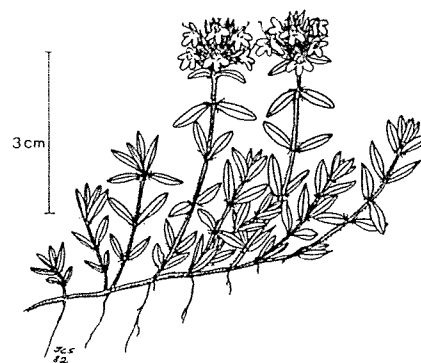
Et overdrev ved en gammel grusgrav i den vestlige del af Byen har tilsyneladende for år tilbage fungeret som affaldsplads for haveaffald. Adskillige plantearter tyder på det, bl.a. Natviol (*Hesperis matronalis*), Peberrod (*Armoracia rusticana*) og Have-Tulipan (*Tulipa x cult.*). Af de naturlige planter kan nævnes Vild Kørvel, som er den alt dominerende, Knold-Ranunkel, Mark-Krageklo (*Ononis repens*), Mark-Bynke, Gåsemad (*Arabidopsis thaliana*), Læge-Oksetunge (*Anchusa officinalis*) og Sand-Star (*Carex arenaria*); men der findes også Døvnælde (*Lamium album*), som ellers ikke er almindelig på Gjøl. Grusgraven (som iøvrigt indtil for få år siden har været det sted, hvor Gjøl-fiskerne én gang om året tjærede deres garn), er desværre ved at blive erobret af træer, mest i form af Ask (*Fraxinus excelsior*), men der findes også en del Alm. Hyld.

I det store sommerhuskvarter (hvor hver vej har navn efter en and) mellem Langesbjerg og Bjerget er flere områder ubebyggede. Nogle af disse henligger som sandede, flade overdrev. Her vokser arter som Kornet Stenbræk, Alm. Pimpinelle (*Pimpinella saxifraga*), Knold-Ranunkel, Sølv-Potentil (*Potentilla argentea ssp. argentea*), Filtbladet Kongelys (*Verbascum thapsus*), Bugtet Kløver, Flipkrave (*Teesdalia nudicaulis*), Håret Høgeurt (*Hieracium pilosella*) og Mark-Frytle (*Luzula campestris*). Også langs de mange veje her findes disse og andre tørbundsarter.

På et hedeagtigt overdrev nær kysten ved dette sommerhusområde findes bl.a. Hede-lyng (*Calluna vulgaris*), Engelskgræs, Sand-Star, Mangeblomstret Frytle (*Luzula multiflora ssp. multiflora*), Muse-Vikke, Hunde-Viol (*Viola canina*), Bølget Bunke (*Deschampsia flexuosa*), Ene (*Juniperus communis*) og Vellugtende Gulaks samt Engelsk Visse (*Genista anglica*).

Smalbladet Timian (*Thymus serpyllum*).

Smalbladet Timian er almindelig i Nordjylland på sandede steder, bl.a. i heder og på overdrev. På Gjøl har jeg kun fundet den på den store morænebakke i sydvest, Bjerget.



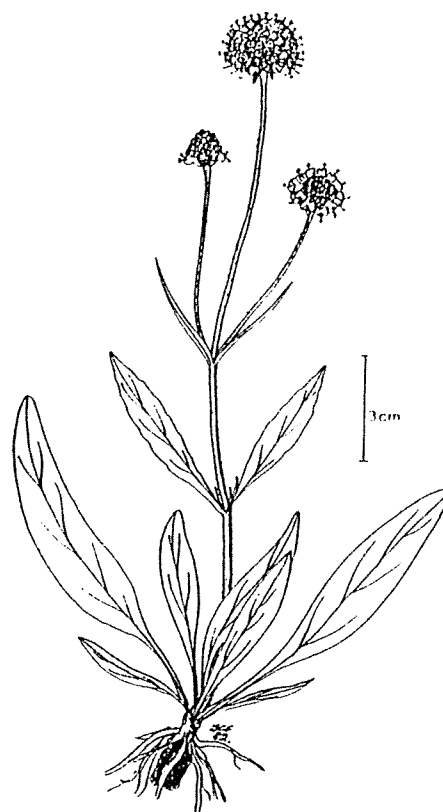
Et andet overdrev i det store sommerhusområde er usædvanligt smukt. Området ligger ved "Pibeanden" og er ikke ret stort. Her findes mange Alm. Knopurt, Vild Gulerod, Trenervet Snerre og Eng-Brandbæger. Desuden findes bl.a. Vild Kørvel, Muse-Vikke, Alm. Krageklo og nogle få Brudurt (*Herniaria glabra*).

Ved Isbakkeholm ligger et større overdrev, som desværre ikke græsses. Artsantallet er lille, da de mest sårbare arter er forsvundet herfra. Nu dominerer Vår-Brandbæger og Blød Hejre (*Bromus hordeaceus ssp. hordeaceus*). Desuden vokser her f.eks. Femhannet Hønsetarm, Alm. Rapgræs (*Poa trivialis*), Alm. Røllike, Liden Storkenæb (*Geranium pusillum*) og Alm. Kongepen (*Hypochoeris radicata*).

Langt det meste af området nord for Nørredige er nu under plov. Nogle få steder i dette enorme, flade område findes små parceller, der har fået lov at henligge uopdyrket. I en af disse parceller findes en flugtskydningsbane, andre er lejet ud til den lokale jagtforening, som går på jagt i den nordlige del af Gjøl. En del af området omkring flugtskydningsbanen er et hedeagtigt overdrev, hvoraf en større del er dækket af et tæt krat af Havtorn, som her tilsyneladende er plantet. Af andre arter herfra kan nævnes Eng-Brandbæger, Gederams (*Chamaenerion angustifolium*), Bitter Bakkestjerne (*Eriogeron acer*), Humle-Sneglebælg (*Medicago lupulina*) og Bjerg-Rørhvene (*Calamagrostis epigeios*).

Djævelsbid (*Succisa pratensis*).

Ved nordsiden af skoven ved Eget, som blev plantet på foranledning af Birkumgårds ejer, efter hvilken den fik navnet Kjellerups Plantage (ca. år 1900), vokser der arter, der leder tanken hen på hede-kær. Udover **Djævelsbid** findes her bl.a. **Pors** (*Myrica gale*), **Blåtop** (*Molinia coerulea*) og **Mose-Bølle** (*Vaccinium uliginosum*).



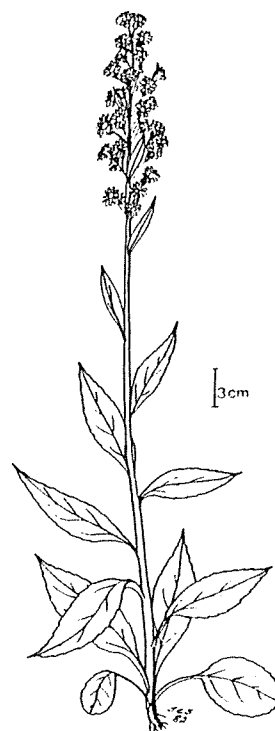
Skove og krat.

Gjøl har "aldrig" haft meget skov. Indtil 1657 havde Marken (Gjøl Mark) skovklædte skrænter, men svenskerne lod træerne fælde (Morisset Andersen 1987). De andre steder, der fandtes skov af bl.a. Rødel (*Alnus glutinosa*), fældede gjølboerne selv – uden at genplante. Resultatet var, at Gjøl ved slutningen af forrige århundrede var næsten uden træer. Omkring år 1900 blev Kjellerups Plantage anlagt. Denne skov, som strækker sig på begge sider af den øst-vestgående, asfalterede vej, er på ca. 130 tdr. Navnet Kjellerups Plantage benyttes ikke på Kort- og Matrikelstyrelsens 4-cm kort. Derimod figurerer navnet Eget. Dette navn dækker den nordligste del af Kjellerups Plantage. Derudover findes der mindre områder med skov bl.a. ved Isbakkeholm og ved vestsiden af Nørrekær. I området, hvor sommerhusene nu ligger, er der fra omkring århundredskiftet i ny og næ blevet plantet en del træer.

I Kjellerups Plantage (og i skoven ved Eget) er der mange grøfter og adskillige stier. Den er i høj grad publikumsvenlig. Skoven er privat, men der er adgang for publikum på de sædvanlige betingelser. Dog har jeg aldrig truffet mennesker i den. Iøvrigt minder den i udseende meget om skoven på Tunø (Løjtnant & Wessberg, 1991). Af de mange forskellige træer og buske kan nævnes Dun-Birk og Vorte-Birk (*Betula pubescens* & *B. pendula*), Alm. Røn (*Sorbus aucuparia*), Alm. Hyld, Alm. Edelgran (*Abies alba*), Gråpil, Hassel (*Corylus avellana*) og Rødgran (*Picea abies*). Da skoven de fleste steder er lysåben, findes der megen vegetation og mange arter. Fremhæves skal de mange bestande af Fingerbøl (*Digitalis purpurea*). Af bregner er der fundet 4 arter: Alm. Mangeløv og Bredbladet Mangeløv (*Dryopteris filix-mas* & *D. dilatata*), Tredelt Egebregne (*Gymnocarpium dryopteris*) og Fjerbregne (*Athyrium filix-femina*). Desuden kan nævnes Storkonval (*Polygonatum multiflorum*), Haremad (*Lapsana communis*), Angelik (*Angelica sylvestris*), Gederams, Krat-Viol (*Viola riviniana*), Majblomst (*Majanthemum bifolium*), Smalbladet Høgeurt (*Hieracium umbellatum*), Glat Dueurt (*Epilobium montanum*), Dag-Pragtstjerne (*Silene dioica*) og Liden Vintergrøn (*Pyrola minor*), som vokser i mængde i kanten af en sti nær asfaltvejen. Mange arter fra skoven her er indikatorer for hedekær, bl.a. Tormentil, Pors (*Myrica gale*), Tråd-Siv (*Juncus filiformis*), Mose-Bølle (*Vaccinium uliginosum*), Klokke-lyng (*Erica tetralix*), Djævelsbid og Blåtop.

Alm. Gyldenris (*Solidago virgaurea*)

har en hel del voksesteder på Gjøl; men den er absolut ikke almindelig. Den vokser bl.a. i en lille lund i det store sommerhuskvarter mod sydvest, ved vejen "Gråanden". Desuden findes den i skoven ved Kjelleruphus.



De mange grøfter er også tegn på, at området her, før skoven blev anlagt, har været et hedekær eller mose. Jordbunden, der er tørveagtig, tyder også på det.

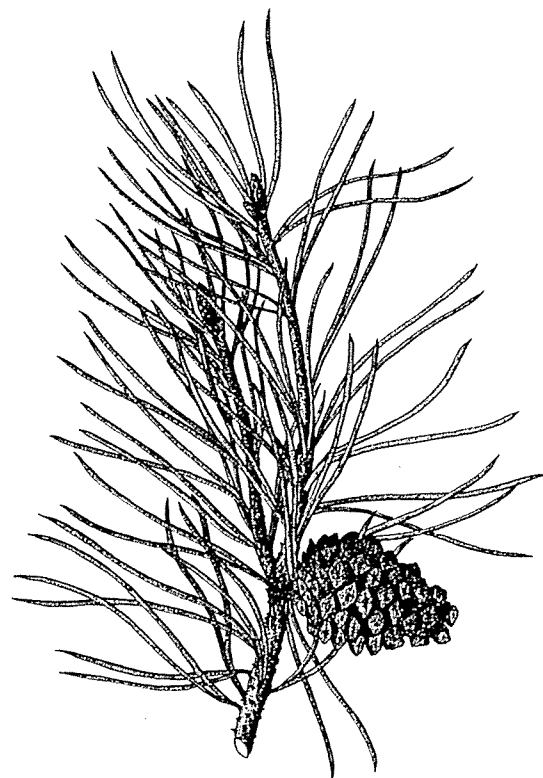
Skoven syd for den asfalterede vej minder kun i få, mindre områder om den fugtige skov ved Eget. Blandt træarterne kan nævnes Ahorn (*Acer pseudoplatanus*), Alm. Røn, (*Sorbus aucuparia*), Stilk-Eg, Hassel, Bøg (*Fagus sylvatica*) og Fugle-Kirsebær (*Prunus avium*). Af urter, som ikke er set i den førnævnte skov kan nævnes Skovsyre (*Oxalis acetosella*), Skov-Salat (*Lactuca muralis*) og Feber-Nellikeroed. Ved skovstierne findes mange forskellige arter, bl.a. Blodrød Storkeæb (*Geranium sanguineum*), Fingerbøl, Blåhat (*Knautia arvensis*), Pille-Star (*Carex pilulifera*), Prikbladet Perikon (*Hypericum perforatum*), Tveskægget Ærenpris, Cypress-Vortemælk (*Euphorbia cyparissias*) og Trenervet Snerre. Overraskende er den store bestand af Dunet Gedeblad (*Lonicera xylosteum*). Ifølge Dansk Feltflora (Hansen, 1991) er den ikke før fundet i distrikt 5. I den sydvestligste del af dette område findes ellesump. Af urter herfra kan nævnes Stor Nælde (*Urtica dioica*), Eng-Kabbeleje, Alm. Mjødurt, Angelik og Trævlekrone.

I den lille skov ved Isbakkeholm vokser bl.a. Vorte-Birk, Gråpil, Lancet-Pil (*Salix x smithiana*), Alm. Hyld, Alm. Røn og Stilk-Eg samt Sitka-Gran (*Picea sitchensis*), som er plantet. Skoven er så mørk, at der kun er urter i kanten, bl.a. Vild Kørvel (*Anthriscus sylvestris*), Glat Dueurt, Muse-Vikke og Kruset Skræppe. I et opkørt hjulspor klos op ad skoven voksede i 1992 Musehale.

I det store sommerhusområde med vejnavne som Gråanden, Fløjlsanden, Krikanden og Taffelanden m.fl. er der, som tidligere omtalt, blevet plantet en del træer, medens de områder, der ikke er bebyggede ligger hen som uopdyrkede kær og hedeoverdrev. Omkring sommerhusene, i vejkanterne og vejrabatterne og på ubebyggede grunde er der mange småkrat. Et lille krat ved "Gråanden" består af Skov-Fyr (*Pinus sylvestris*), Stilk-Eg, Vinter-Eg (*Quercus petraea*), Alm. Hyld, Ahorn, Ask og et par Mirabel (*Prunus cerasifera*) i kanten. Af urter er der bl.a. set Skov-Salat, Tveskægget Ærenpris, og Stor Konval, Skovstjerne (*Trientalis europaea*), Alm. Gyldenris (*Solidago virgaurea*) og Haremad.

Skov-Fyr (*Pinus sylvestris*).

Mellem Østerkær og Nørredige findes et større skovområde. Området nord for den øst/vestgående landevej er i floralisten omtalt som **skov ved Eget** eller som **Kjellerups Plantage**, syd for landevejen som **skov syd for Kjellerups Plantage**, og skoven øst for den nord/sydgående landevej som **skov ved Huskærvej**. På grund af kortets relativt få stednavne (side 3) har det i flere tilfælde været svært at præcisere voksested.



I den lille skov umiddelbart øst for Bjerget findes Vorte-Birk, Alm. Røn, Alm. Ge-
deblad (*Lonicera periclymenum*), Stilk-Eg, Bævre-Asp (*Populus tremula*) og Hassel,
og her findes 2 brombær-arter: Fliget Brombær (*Rubus laciniatus*) og *R. vestitus*.
Sidstnævnte er på Gjøøl kun fundet her, medens Fliget Brombær er den almindeligste.
Den findes overalt i det store sommerhusområde syd for Langesbjerg og bl.a. i vej-
kanten ved Hulgård. *Rubus vestitus* er nord for Limfjorden, i følge Pedersen og Schou
(1989), kun fundet et par steder i Thy samt i egnen omkring Frederikshavn.

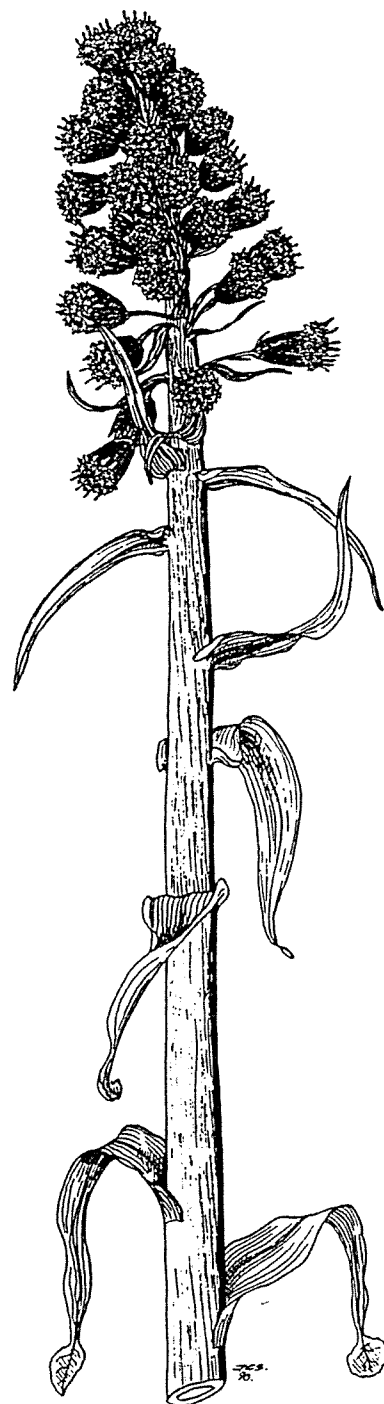
Vejkanter

Vejkanterne i det store, tørlagte område nord for Nørredige er et kapitel for sig. Her – langt borte fra bebyggelser og slåmaskiner – findes der vejkanter, når de er smukkeste. Her er en mangfoldighed af planter, som sjældent er set: Gul Snerre (*Galium verum ssp. verum*), Alm. Knopurt (*Centaurea jacea*), Ager-Tidsel (*Cirsium arvense*), Prikbladet Perikon, Alm. Pimpinelle, Blåhat og Kruset Skræppe er allesammen talrige og tæt voksende. Ses der bort fra arterne, minder området herude i "ingenmandsland" mest om de smukke og uslåede vejkanter på Øland og Gotland.

Som sædvanligt er der adskillige arter, som kun eller næsten kun vokser i vejkanter. Blandt disse kan nævnes Småkronet Gedeskæg (*Tragopogon pratensis ssp. minor*) i vejkant ved f.eks. Nørredige, Foder-Kulsukker (*Symphytum x uplandicum*) i vejkant ved Skovgårde, Rød Hestehov (*Petasites hybridus*) i vejkant sydøst for Mølbakke,

Rød Hestehov (*Petasites hybridus*).

Rød Hestehov eller Tordenskræppe, som mange steder i andre landsdele er almindelig eller ret almindelig, er en sjælden plante nord for Limfjorden. Den er – som forvildet lægeplante – især hyppig i egne med godser og klostre. På Gjøøl har jeg fundet den ét sted: i vejkant og på grøftkant ved Mølbakken lidt nord for Byens østlige del. Der har, så vidt vides, aldrig været gods eller kloster på Gjøøl; men på den nærliggende, også tidligere ø, Øland, har der været kloster (Oksholm). Den stammer muligvis herfra. Pedersen (1961) skriver, at den fra godser og klostre er udgået til fæstebønderne.



Mørk Kongelys og Knoldet Mjødurt (*Filipendula vulgaris*) i vejkant ved Bjerget og Blodrød Storkenæb i vejkant mellem Skovgårde og Hulgård. Glemmes skal ikke de mange bestande af Pile-Alant, bl.a. i vejkanter i sommerhusområdet og i vejkant mellem Torpet og Langesbjerg. Ialt findes der på Gjøl tusinder af denne smukke art, som har sin jyske hovedudbredelse ved eller nord for Limfjorden. Stort set er ingen af voksestederne på Gjøl truede, som tilfældet var på den nærliggende Egholm (*Løjtnant & Wessberg, 1986*).

Byen

Gjøl By har tilsyneladende ikke særligt mange, gamle huse og gårde. Men mange bygninger, der ser relativt nye ud, er fra det forrige århundrede og moderniserede (Morisset Andersen, pers. comm. 1993). Typisk er det, at de overlevende planter fra tidligere tiders dyrkning især findes omkring de gamle gårde og huse. Af disse kan nævnes Alm. Hjertespande (*Leonurus cardiaca*), der findes i få eksemplarer i en hæk, Alm. og Liden Katost (*Malva sylvestris & M. pusilla*), Judaspenge (*Lunaria annua*), Hundepersille (*Aethusa cynapium*), Matrem (*Tanacetum parthenium*), Peberrod (*Armoracia rusticana*), Læge-Oksetunge, Akeleje (*Aquilegia vulgaris*) og Marts-Viol (*Viola odorata*).

I køkkenhaverne mangler ikke de sædvanlige arter som f.eks. Kirtel-Kortstråle (*Galinsoga quadriradiata*), Sort Natskygge (*Solanum nigrum ssp. nigrum*), Canadisk Bakkestjerne (*Conyza canadensis*) og Skærm- og Gaffel- Vortemælk (*Euphorbia helioscopia & E. peplus*). Af mere usædvanligt forvildede arter kan nævnes Guldvalmue (*Eschscholtzia californica*) og Alm. Pigæble (*Datura stramonium*). Mange steder i Gjøl By vokser Ensidig Klokke (*Campanula rapunculoides*) og Vindaks. Naturligvis mangler Kæmpe-Bjørneklo (*Heracleum pubescens*) heller ikke.

Alm. Hirse (*Panicum miliaceum*).

I hvert tilfælde til og med 1989 har der været losseplads på Gjøl. Pladsen benyttedes de 2 gange, jeg har besøgt den, kun til storaffald, især haveaffald. Men der er sket med den som med så mange andre lossepladser, at den er blevet nedlagt, hvilket betyder, at brugerne ofte må køre meget længere for at komme af med affaldet, hvis man da ikke vælger at benytte et skovbryn, et vandhul eller en vejkant. Lossepladsen på Gjøl har givet flere interessante, dog ikke sjældne, planter til floralisten, bl.a. Æselfoder (*Onopordon acanthium*), Jordkok (*Helianthus tuberosus*), Alm. Kanariegræs (*Phalaris canariensis*), Alm. Pigæble (*Datura stramonium*) og Kantbæger (*Nicandra physalodes*) foruden Alm. Hirse. Med lossepladsernes forsvinden er også mulighederne for at finde "eksotiske" planter meget formindsket.



Den botaniske undersøgelse af Gjøøl

Floraen på Gjøøl har, i modsætning til den nærtliggende Øland, så vidt vides, aldrig været grundigt undersøgt af botanikere. Det ældste fund fra Gjøøl er sandsynligvis Hasselurt (*Asarum europaeum*), som er angivet i J. Langes **Den danske Flora, 4. udgave** fra 1886–88. Finderen var Bernhard Casper Kamphøvener, som var på Gjøøl i 1834.

I 1945 meddelte O. Kirk Jacobsen til Botanisk Museum, at der var fundet Musehale (*Myosurus minimus*) på Gjøøl.

I **Oversigt over Botaniske Lokalteter 9**, Nordjyllands Amt (Wind 1992) er der nævnt 57 arter fra Gjøøl. De 56 af disse stammer fra undersøgelser på strandenge ved Limfjorden foretaget af amtskommunen. Resultatet af undersøgelserne er publiceret i **Strandenge ved Limfjorden** (1988).

Oplysningen om den 58. art, Tandet Sødgræs (*Glyceria declinata*), stammer fra Carlo Møller, Sindal, som til Botanisk Museum i 1971 indsendte **Floraliste og floristiske noter om lokaliteter i Hanherred**. I håb om en længere floraliste fra Gjøøl har jeg kontaktet Carlo Møller. Men han erindrer ikke andre arter og har ikke nogen floraliste liggende.

Efter at have lånt fru Christiane Morisset Andersens afhandling om Gjøøl (se side 5), er der tilføjet 22 arter, som kun hun har set. Ved gennemgang af TBU-kortene i Botanisk Tidsskrift er der imidlertid fundet 21 arter, der er angivet fra Gjøøl, og som ikke er fundet af andre. Om der er tale om en for mig ukendt floraliste eller fund gjort af flere personer, vides ikke. Blandt disse 21 kan nævnes Ager-Hejre (*Bromus arvensis*), Liden Museurt (*Filago minima*), Humle (*Humulus lupulus*), Skov-Kohvede (*Melampyrum sylvaticum*) og arter og krydsninger af Øjentrøst (*Euphrasia spp.*).

I floralisten er alle fund, jeg er bekendt med, medtaget, og følgende forkortelser er benyttet:

Fru Christiane Morisset Andersen: (CMA).

Nordjyllands Amtskommune: 1988 (NA).

For de arter, der ikke er set af ovennævnte eller af mig, er anført kilden, som i alle tilfælde er TBU-afhandlingerne i Botanisk Tidsskrift.

Såfremt en planteart er set under mine ekskursioner til Gjøøl den 29. maj 1982 med Hans Øllgaard, 19. maj 1989, 27. maj 1989, 10. aug. 1989, 25. maj 1992 med Karin Wessberg, 11. juni 1992 med Karin Wessberg og den 8. juli 1992 med Karin Wessberg, er dette angivet med et ! Hvis en planteart er set mange steder på Gjøøl, er der brugt hyppighedsbetegnelsen **alm.** For de mindre hyppige arters vedkommende er brugt udtrykket **bl.a.**, efterfulgt af et af voksestederne, og hvis en art kun er fundet ét sted, er dette angivet. Mælkebøtte-arter, der kun er set under ekskursionen d. 29. maj 1982 er mærket 1982, efterfulgt af voksestedet eller et af voksestederne samt (HØ & EW). Hvis de siden er set af mig, er de kun mærket 1982 (HØ & EW). De anvendte plantenavne følger for størstepartens vedkommende Dansk Feltflora (Hansen 1991); for Atriplex' vedkommende er dog brugt Pedersen (1968) og til Rubus Pedersen og Schou (1989). Ialt er der kendt 646 arter mv. fra Gjøøl, heraf 93 tilhørende slægten Mælkebøtte (*Taraxacum*).

Abies alba (*Alm. Ædelgran*) – Kjellerup Plantage (CMA).
 – *nordmanniana* (*Nordmannsgran*) – Eget (CMA).
Acer pseudoplatanus (*Ahorn*) – (CMA) – alm. !
Achillea millefolium (*Alm. Røllike*) – 1988 (NA) – alm. !
 – *ptarmica* (*Nyse-Røllike*) – 1988 (NA) – alm. !
Aconitum napellus (*Stormhat*) – i krat ved gl. branddam nær Kringelgård !
Aegopodium podagraria (*Skvalderkål*) – bl.a. i vejkant ved havnen !
Aesculus hippocastanum (*Hestekastanje*) – bl.a. som opvækst i Byen !
Aethusa cynapium (*Alm. Hundepersille*) – bl.a. i Byen !
Agrimonia eupatoria (*Alm. Agermåne*) – bl.a. i kær i sommerhuskvarter øst for Bjerget !
Agrostis gigantea (*Stortoppet Hvene*) – bl.a. i skov ved Huskærvej !
 – *stolonifera* (*Krybende Hvene*) – (CMA) – 1988 (NA) – alm. !
 – *tenuis* (*Alm. Hvene*) – alm. !
Aira caryophyllea (*Udspærret Dværgebunke*) – Bot. Tidsskr. 68, 1974.
 – *praecox* (*Tidlig Dværgebunke*) – alm. !
Alisma plantago-aquatica (*Vejbred-Skeblad*) – bl.a. i grøft i Kjellerups Plantage !
Alliaria petiolata (*Løgkarse*) – bl.a. i vejkant ved Kjelleruphus !
Allium oleraceum (*Vild Løg*) – bl.a. i vejkant ved Skovgårde !
 – *schoenoprasum* (*Purløg*) – grøftkant ved Torpet !
Alnus glutinosa (*Rødel*) – (CMA) – bl.a. i ellesump øst for Nørredige !
 – *incana* (*Hvidel*) – skov ved Nørredige !
Alopecurus geniculatus (*Knæbøjet Rævehale*) – bl.a. i eng ved Nørremose !
 – *pratensis* (*Eng-Rævehale*) – i vejkant ved Gjøl Bro !
Ammophila arenaria (*Hjælme*) – Kytterne (CMA).
Anchusa arvensis (*Krumhals*) – alm. !
 – *officinalis* (*Læge-Oksetunge*) – alm. !
Anemone nemorosa (*Hvid Anemone*) – bl.a. i ellesump øst for Nørredige !
Angelica archangelica ssp. *litoralis* (*Kvan*) – bl.a. i grøft syd for Byen !
 – *sylvestris* (*Angelik*) – bl.a. i ellesump øst for Nørredige !
Anthemis tinctoria (*Farve-Gåseurt*) – Bjerget (CMA).
Anthoxanthum odoratum (*Vellugtende Gulaks*) – alm. !
Anthriscus sylvestris (*Vild Kørvel*) – alm.
Anthyllis vulneraria (*Rundbælg*) – bl.a. i vejkant ved Nørredige !
Apera spica-venti (*Vindaks*) – bl.a. i mark ved Kytternevej !
Aquilegia vulgaris (*Akeleje*) – bl.a. i vejkant i Byen !
Arabidopsis thaliana (*Gåsemad*) – alm. !
Arctium lappa (*Glat Burre*) – bl.a. i vejkant i sommerhuskvarter øst for Bjerget !
 – *minus* (*Liden Burre*) – bl.a. i vejkant i Byen !
Arenaria serpyllifolia (*Alm. Markarve*) – alm. !
Armeria maritima (*Engelskgræs*) – alm. !
Armoracia rusticana (*Peberrod*) – bl.a. i Byen !
Arrhenatherum elatius (*Alm. Draphavre*) – alm. !
Artemisia campestris (*Mark-Bynke*) – (CMA) – bl.a. på overdrev i den vestlige del af Byen !
 – *maritima* (*Strand-Malurt*) – alm. !
 – *vulgaris* (*Grå Bynke*) – alm. !
Aruncus dioicus (*Fjerbusk*) – bl.a. i grøft i sommerhuskvarter ved Torpet !
Asarum europaeum (*Hasselurt*) – 1834 (Kamphøvener).
Asparagus officinalis (*Asparges*) – bl.a. på strandoverdrev syd for Byen !
Aster x salignus (*Pilebladet Asters*) – i vejkant ved Huskærvej !

- Aster tripolium** (*Strand-Asters*) – (CMA) – 1988 (NA) – alm. !
- Astragalus glycyphyllus** (*Sød Astragal*) – i vejkant i sommerhuskvarter øst for Bjerget !
- Athyrium filix-femina** (*Fjerbregne*) – Kjellerups Plantage !
- Atriplex deltoidea** (*Tand-Mælde*) – bl.a. i strandeng ved Østerkær !
- **hortensis ssp. hortensis** (*Have-Mælde*) – losseplads mellem Nørredige og Mølbakke !
 - **latifolia s. str.** (*Spydbladet Mælde*) – 1988 (NA) – alm. !
 - **litoralis** (*Strand-Mælde*) – (CMA) – 1988 (NA) – alm. !
 - **patula** (*Svine-Mælde*) – (CMA) – haver i Byen !
- Batrachium aquatile** (*Alm. Vandranunkel*) – grøft i Kjellerups Plantage !
- **trichophyllum** (*Hårfliget Vandranunkel*) – grøft i strandeng nord for Bjerget !
- Bellis perennis** (*Tusindfryd*) – alm. !
- Berteroa incana** (*Kløvplade*) – bl.a. i vejkant ved skov sydøst for Kjellerups Plantage !
- Berula erecta** (*Sideskærm*) – bl.a. i afvandingskanal ved Gjøl Bro !
- Betula pendula** (*Vorte-Birk*) – 1988 (NA) – alm. !
- **pubescens** (*Dun-Birk*) – (CMA) – 1988 (NA) – alm. !
- Bidens tripartita** (*Fliget Brøndsøl*) – bl.a. i grøft syd for Byen !
- Blechnum spicant** (*Kambregne*) – (CMA).
- Blysmus compressus** (*Fladtrykt Kogleaks*) – tagrørsump øst for havnen !
- Brassica napus ssp. napus** (*Raps*) – alm. !
- Briza media** (*Alm. Hjertegræs*) – (CMA) – bl.a. i eng nær kysten ved sommerhuskvarter øst for Bjerget !
- Bromus arvensis** (*Ager-Hejre*) – Bot. Tidsskr. 68, 1974.
- **hordeaceus ssp. hordeaceus** (*Blød Hejre*) – (CMA) – alm. !
 - **inermis** (*Stakløs Hejre*) – i vejkant i den østligste del af sommerhuskvarter øst for Bjerget !
- Calamagrostis canescens** (*Eng-Rørhvene*) – (CMA) – Kjellerups Plantage !
- **epigeios** (*Bjerg-Rørhvene*) – bl.a. i vejkant ved Bjerget !
- Calendula officinalis** (*Morgenfrue*) – losseplads mellem Gjøl Mark og Nørredige !
- Callitriche sp.** (*Vandstjerne*) – grøft i Kjellerups Plantage !
- Calluna vulgaris** (*Hedelyng*) – (CMA) – 1988 (NA) – bl.a. i sommerhuskvarter øst for Bjerget !
- Caltha palustris** (*Eng-Kabbeleje*) – bl.a. i eng ved Nørredige !
- Calystegia sepium** (*Gærde-Snerle*) – bl.a. i vejkant ved Østerkær Tværvej !
- Campanula persicifolia** (*Smalbladet Klokke*) – Bot. Tidsskr. 47, 1948.
- **rapunculoides** (*Ensidig Klokke*) – bl.a. i Byen !
 - **rotundifolia** (*Liden Klokke*) – 1988 (NA) – alm. !
- Capsella bursa-pastoris** (*Hyrdetaske*) – alm. !
- Cardamine hirsuta** (*Roset-Springklap*) – grøftekant ved Torpet !
- **pratensis ssp. palustris** (*Sumpkarse*) – grøft nord for Bjerget !
 - **ssp. pratensis** (*Engkarse*) – bl.a. i strandeng ved dæmningen til Øland !
- Carduus crispus** (*Kruset Tidsel*) – bl.a. i vejkant i Byen !
- Carex arenaria** (*Sand-Star*) – alm. !
- **dioica** (*Tvebo-Star*) – tilgroet kær ved Bjerget !
 - **disticha** (*Toradet Star*) – bl.a. i eng ved Nørremose !
 - **hirta** (*Håret Star*) – bl.a. i tilgroet kær ved Bjerget !
 - **leporina** (*Hare-Star*) – bl.a. i eng ved Nørremose !
 - **nigra** (*Alm. Star*) – (CMA) – 1988 (NA) – alm. !
 - **otrubae** (*Sylt-Star*) – bl.a. i strandeng syd for havnen !
 - **panicea** (*Hirse-Star*) – bl.a. i strandkær ca. 500 m nordvest for Bjerget !
 - **pilulifera** (*Pille-Star*) – bl.a. på skovsti syd for Eget !
 - **spicata** (*Spidskapslet Star*) – bl.a. på strandoverdrev ca. 500 m nord for Bjerget !

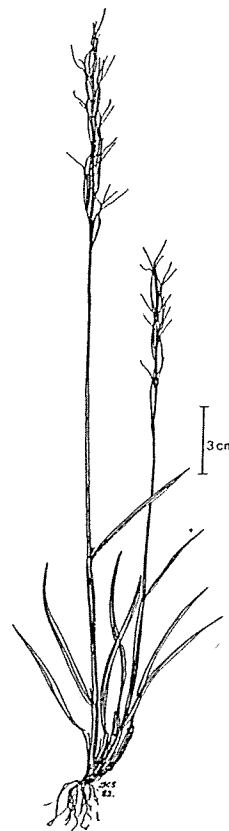
- Carum carvi** (*Kommen*) – bl.a. i vejkant ved Sønder Røn !
- Centaurea cyanus** (*Kornblomst*) – bl.a. i mark ved gl. branddam nær Kringelgård !
- **jacea** (*Alm. Knopurt*) – bl.a. i vejkant i Søengene !
- **scabiosa** (*Stor Knopurt*) – bl.a. i vejkant ved Nørredige !
- Centaureum erythraea** (*Mark-Tusindgylden*) – Bot. Tidsskr. 54, 1958.
- **littorale** (*Strand-Tusindgylden*) – bl.a. på dæmning øst for Gjøl Bro !
- **pulchellum** (*Liden Tusindgylden*) – strandenge nord for Bjerget !
- Cerastium arvense** (*Storblomstret Hønsetarm*) – bl.a. på overdrev ved Bjerget !
- **fontanum ssp. triviale** (*Alm. Hønsetarm*) – alm. !
- **semidecandrum** (*Femhannet Hønsetarm*) – alm. !
- Chamaecyparis lawsoniana** (*Ædelcypres*) – (CMA).
- Chaerophyllum temulentum** (*Hulsvøb*) – grøftkant ved Torpet !
- Chamaenerion angustifolium** (*Gederams*) – bl.a. i sommerhuskvarter øst for Bjerget !
- Chamomilla recutita** (*Vellugtende Kamille*) – bl.a. i vejkant ved Isbakkevej !
- **suaveolens** (*Skive-Kamille*) – alm. !
- Chenopodium album ssp. album** (*Hvidmelet Gåsefod*) – alm. !
- **bonus-henricus** (*Stolthenriks-Gåsefod*) – Bot. Tidsskr. 63, 1968.
- **glaucum** (*Blågrøn Gåsefod*) – bl.a. i strandeng nordvest for Bjerget !
- **rubrum** (*Rød Gåsefod*) – bl.a. ved vandhul på mark ved Gjøl Bro !
- Chrysanthemum segetum** (*Gul Okseøjje*) – bl.a. i rapsmark ved Skovgårde !
- Cirsium acaule** (*Lav Tidsel*) – Bot. Tidsskr. 57, 1961.
- **arvense** (*Ager-Tidsel*) – alm. !
- **palustre** (*Kær-Tidsel*) – bl.a. i eng ved Nørredige !
- **vulgare** (*Horse-Tidsel*) – alm. !
- Clinopodium vulgare** (*Kransbørste*) – Bjerget (CMA).
- Cochlearia danica** (*Dansk Kokleare*) – bl.a. i grøft nær kysten sydøst for Bjerget !
- **officinalis** (*Læge-Kokleare*) – alm. !
- Convolvulus arvensis** (*Ager-Snerle*) – bl.a. på skrænt mellem Gjøl Mark og Nørredige !
- Conyza canadensis** (*Canadisk Bakkestjerne*) – bl.a. i Byen !
- Cornus alba** (*Hvid Kornel*) – losseplads mellem Nørredige og Mølbakke !
- **sanguinea** (*Rød Kornel*) – skov ved Isbakkeholm (forvildet eller plantet) !
- Corylus avellana** (*Hassel*) – (CMA) – bl.a. i skov ved Huskærvej !
- Cotoneaster bullatus** (*Dværgmispel*) – bl.a. i skovkant sydøst for Kjellerups Plantage !
- Crataegus laevigata** (*Alm. Hvidtjørn*) – Eget (CMA).
- **monogyna** (*Engriflet Hvidtjørn*) – alm. !
- Crepis capillaris** (*Grøn Høgeskæg*) – bl.a. i mark ved Østerkær Strandvej !
- Cynosurus cristatus** (*Alm. Kamgræs*) – 1988 (NA) – bl.a. i strandeng ved Bjerget !
- Dactylis glomerata** (*Alm. Hundegræs*) – (CMA) – alm. !
- Dactylorhiza incarnata ssp. incarnata** (*Kødfarvet Gøgeurt*) – bl.a. i eng ved Nørredige !
- **majalis ssp. majalis** (*Maj-Gøgeurt*) – eng ved Nørredige !
- Datura stramonium** (*Pigæble*) – bl.a. på losseplads mellem Nørredige og Mølbakke !
- Daucus carota** (*Vild Gulerod*) – alm. !
- Deschampsia caespitosa** (*Mose-Bunke*) – alm. !
- **flexuosa** (*Bølget Bunke*) – bl.a. i skov ved Kjelleruphus !
- Descurainia sophia** (*Finbladet Vejsennep*) – bl.a. i Byen !
- Dianthus barbatus** (*Studenter-Nellike*) – i vejkant i sommerhuskvarter øst for Bjerget !
- **deltoides** (*Bakke-Nellike*) – Bot. Tidsskr. 55, 1959.
- Digitalis purpurea** (*Fingerbøl*) – bl.a. i skov ved Eget !
- Dipsacus fullonum** (*Gærde-Kartebolle*) – losseplads mellem Nørredige og Gjøl Mark !

- Drosera rotundifolia** (*Rundbladet Soldug*) – (CMA).
- Dryopteris carthusiana** (*Smalbladet Mangeløv*) – Kjellerups Plantage !
- **dilatata** (*Bredbladet Mangeløv*) – bl.a. i Kjellerups Plantage !
 - **filix-mas** (*Alm. Mangeløv*) – bl.a. i skov ved Huskærvej !
- Echium vulgare** (*Slangehoved*) – bl.a. i vejkant ved Huskærvej !
- Eleocharis palustris ssp. vulgaris** (*Alm. Sumpstrå*) – bl.a. i strandeng nordvest for Bjerget !
- **uniglumis** (*Enskællet Sumpstrå*) – 1988 (NA).
- Elytrigia junceiforme** (*Strand-Kvik*) – (CMA) – bl.a. på strandoverdrev på Kytterne !
- – **x repens** (*Hybrid-Kvik*) – Bot. Tidsskr. 68, 1974.
 - **repens** (*Alm. Kvik*) – 1988 (NA) – alm. !
- Empetrum nigrum** (*Revling*) – bl.a. på overdrev ved Glebjerg !
- Epilobium ciliatum** (*Kirtlet Dueurt*) – bl.a. i udyrket mark sydøst for Gjøel Bro !
- **hirsutum** (*Lådden Dueurt*) – alm. !
 - **montanum** (*Glat Dueurt*) – alm. !
 - **palustre** (*Kær-Dueurt*) – bl.a. i udyrket mark sydøst for Kjellerups Plantage !
 - **parviflorum** (*Dunet Dueurt*) – bl.a. i grøft i sommerhuskvarter øst for Bjerget !
- Equisetum arvense** (*Ager-Padderok*) – alm. !
- **fluviatile** (*Dynd-Padderok*) – gl. branddam nær Kringelgård !
 - **palustre** (*Kær-Padderok*) – bl.a. i eng ved Nørredige !
 - **pratense** (*Lund-Padderok*) – fugtig mark ved sommerhuskvarter øst for Bjerget !
- Eranthis hyemalis** (*Eranthis*) – på grøftekant ved Torpet !
- Erica tetralix** (*Klokkelyng*) – (CMA) – 1988 (NA) – bl.a. ved grøft i skov ved Eget !
- Erigeron acer** (*Bitter Bakkestjerne*) – overdrev ved skydebane i Nørrekær !
- Eriophorum angustifolium** (*Smalbladet Kæruld*) – (CMA) – bl.a. i eng ved Nørredige !
- Erodium cicutarium** (*Hejrenæb*) – alm. !
- Erophila verna** (*Vår-Gæslingeblomst*) – alm. !
- Eschscholtzia californica** (*Guldvalmue*) – i vejkant i Byen !
- Eupatorium cannabinum** (*Hjortetrøst*) – bl.a. i lille kær ca. 500 m sydvest for Gjøel Bro !
- Euphorbia cyparissias** (*Cypres-Vortemælk*) – ved skovsti syd for Kjellerups Plantage !
- **helioscopia** (*Skærm-Vortemælk*) – alm. !
 - **peplus** (*Gaffel Vortemælk*) – bl.a. i haver i Byen !
- Euphrasia curta x stricta ssp. stricta** – Bot. Tidsskr. 59, 1963.
- – **x vernalis ssp. brevipila** – Bot. Tidsskr. 59, 1963.
 - **nemorosa** (*Kort Øjentrøst*) – bl.a. på Bjerget !
 - **stricta ssp. stricta** (*Spids Øjentrøst*) – Bot. Tidsskr. 59, 1963.
 - **vernalis ssp. vernalis** – Bot. Tidsskr. 59, 1963.
 - – **x brevipila** – Bot. Tidsskr. 59, 1963.
- Fagus sylvatica** (*Bøg*) – (CMA) – bl.a. i skov ved Huskærvej !
- Festuca arundinacea** (*Strand-Svingel*) – 1988 (NA) – bl.a. i rørsump ca. 500 m nordvest for Bjerget !
- **ovina** (*Fåre-Svingel*) – bl.a. på Bjerget !
 - **pratensis** (*Eng-Svingel*) – bl.a. i eng i sommerhuskvarter øst for Bjerget !
 - **rubra ssp. pruinosa** (*Blågrøn Svingel*) – overdrev ved nordsiden af Kjellerups Plantage !
 - – **ssp. rubra** (*Rød Svingel*) – 1988 (NA) – alm. !
 - **trachyphylla** (*Bakke-Svingel*) – Bot. Tidsskr. 68, 1974.
- Ficaria verna ssp. verna** (*Alm. Vorterod*) – alm. !
- Filago minima** (*Liden Museurt*) – Bot. Tidsskr. 57, 1961.
- Filipendula ulmaria** (*Alm. Mjødurt*) – (CMA) – alm. !
- **vulgaris** (*Knoldet Mjødurt*) – Bjerget !

- Frangula alnus** (*Tørst*) – (CMA) – bl.a. i skov ved Huskærvej !
- Fraxinus excelsior** (*Ask*) – (CMA) – bl.a. i lille skov i sommerhuskvarter øst for Bjerget !
- Fumaria officinalis** (*Læge-Jordrøg*) – bl.a. ved kroen ved havnen !
- Galeopsis bifida** (*Skov-Hanekro*) – 1988 (NA) – alm. !
- **tetrahit** (*Alm. Hanekro*) – losseplads mellem Nørredige og Gjøl Mark !
- Galinsoga parviflora** (*Håret Kortstråle*) – losseplads mellem Nørredige og Gjøl Mark !
- **quadriradiata** (*Kirtel-Kortstråle*) – haver i Byen !
- Galium aparine** (*Burre-Snerre*) – alm. !
- **boreale** (*Trenervet Snerre*) – bl.a. i kær ved sommerhuskvarter øst for Bjerget !
 - **mollugo** (*Hvid Snerre*) – bl.a. på grøftkant ved Nørredigevej !
 - **palustre ssp. palustre** (*Kær-Snerre*) – bl.a. i kær i sommerhuskvarter øst for Bjerget !
 - **saxatile** (*Lyng-Snerre*) – bl.a. i Kjellerups Plantage !
 - **verum ssp. verum** (*Gul Snerre*) – 1988 (NA) – alm. !
- Genista anglica** (*Engelsk Visse*) – (CMA) – kær ved Glebjerg !
- Gentiana pneumonanthe** (*Klokke-Ensian*) – (CMA).
- Gentianella campestris ssp. campestris** (*Bredbægret Ensian*) – (CMA).
- Geranium molle** (*Blød Storkenæb*) – alm. !
- **pratense** (*Eng-Storkenæb*) – i vejkant ved Skovgårde !
 - **pusillum** (*Liden Storkenæb*) – alm. !
 - **robertianum** (*Stinkende Storkenæb*) – bl.a. i skov ved Gl. Kjellerupvej !
 - **sanguineum** (*Blodrød Storkenæb*) – bl.a. i vejkant mellem Skovgårde og Hulgård !
- Geum rivale** (*Eng-Nellikerod*) – bl.a. i eng ved Nørredige !
- **urbanum** (*Feber-Nellikerod*) – bl.a. i skovkant i Kjellerups Plantage !
- Glaux maritima** (*Sandkryb*) – alm. !
- Glechoma hederacea** (*Korsknap*) – bl.a. på strandoverdrev ved dæmningen til Øland !

Enghavre (*Helictotrichon pratense*)

er ret almindelig i Nordjylland, hvor den bl.a. vokser på bakker og overdrev. Begge *Helictotrichon*-arter findes på Gjøl, men kun i et meget snævert område på og ved Bjerget.

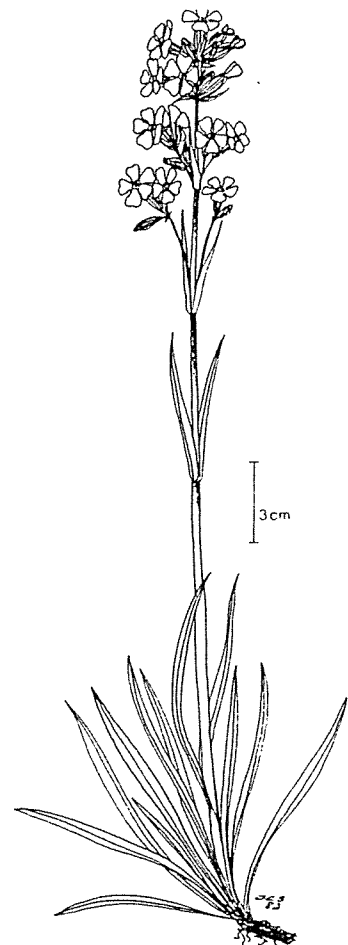


- Glyceria declinata* (*Tandet Sødgræs*) – 1971 (Carlo Møller).
 – *fluitans* (*Manna-Sødgræs*) – bl.a. i grøft ved Kytternevej !
 – *maxima* (*Høj Sødgræs*) – (CMA) – vandhul på mark ved Gjøl Bro !
Gnaphalium uliginosum (*Sump-Evighedsblomst*) – alm. !
Gymnocarpium dryopteris (*Tredelt Mangeløv*) – (CMA) – Kjellerups Plantage !
Halimione pedunculata (*Stilket Kilebæger*) – bl.a. på strandeng ved Østerkær !
Hedera helix (*Vedbend*) – skovkant ved Kjelleruphus !
Helianthus annuus (*Solsikke*) – losseplads mellem Gjøl Mark og Nørredige !
 – *tuberosus* (*Jordskok*) – bl.a. på losseplads mellem Gjøl Mark og Nørredige !
Helictotrichon pratense (*Eng-Havre*) – Bjerget !
 – *pubescens* (*Dunet Havre*) – Bjerget !
Heracleum pubescens (*Kæmpe-Bjørneklo*) – bl.a. i Byen !
 – *sphondylium* (*Alm. Bjørneklo*) – bl.a. på overdrev ved Hulgård !
Herniaria glabra (*Brudurt*) – overdrev i sommerhuskvarter øst for Bjerget !
Hesperis matronalis (*Natviol*) – bl.a. i vejkant sydøst for Kjellerups Plantage !
Hieracium pilosella (*Håret Høgeurt*) – bl.a. på overdrev ved Gjøl Mark !
 – *umbellatum* (*Smalbladet Høgeurt*) – 1988 (NA) – bl.a. i sommerhuskvarter øst for Bjerget !
 !
 – *vulgatum* (*Alm. Høgeurt*) – sydlige del af Kjellerup Plantage !
Hierochloë odorata (*Festgræs*) – bl.a. i kær i sommerhuskvarter øst for Bjerget !
Hippophaë rhamnoides (*Havtorn*) – (CMA) – 1988 (NA) – bl.a. på strandvold ved Isbakkevej !
Holcus lanatus (*Fløjlsgræs*) – 1988 (NA) – alm. !
 – *mollis* (*Krybende Hestegræs*) – brakmark øst for Bjerget !
Honckenya peploides (*Strandarve*) – 1988 (NA) – bl.a. på strand ved Østerkær !
Hordeum vulgare (*Alm. Byg*) – losseplads mellem Nørredige og Gjøl Mark !
Humulus lupulus (*Humle*) – Bot. Tidsskr. 62, 1966.
Hydrocotyle vulgaris (*Vandnavle*) – bl.a. i kær ca. 500 m nordvest for Bjerget !
Hypericum maculatum (*Kantet Perikon*) – grøft i sommerhuskvarter øst for Bjerget !
 – *perforatum* (*Prikbladet Perikon*) – 1988 (NA) – alm. !
 – *tetrapterum* (*Vinget Perikon*) – tilgroet kær ved Bjerget !
Hypochoeris radicata (*Alm. Kongepen*) – alm. !
Inula salicina (*Pile-Alant*) – (CMA) – bl.a. i vejkant ca. 200 m vest for Byen !
Iris x germanica (*Have-Iris*) – ved grøft nord for Kjellerup Plantage !
Jasione montana (*Blåmunke*) – bl.a. på overdrev ved Gjøl Mark !
Juncus anceps (*Sand-Siv*) – grøfter i sommerhuskvarter øst for Bjerget !
 – *articulatus* (*Glanskapslet Siv*) – bl.a. i grøft på strandeng ved Bjerget !
 – *bufonius* (*Tudse-Siv*) – alm. !
 – *compressus* (*Fladstrået Siv*) – strandeng på Kytterne !
 – *conglomeratus* (*Knop-Siv*) – alm. !
 – *effusus* (*Lyse-Siv*) – alm. !
 – *filiformis* (*Tråd-Siv*) – grøft i Kjellerups Plantage !
 – *gerardi* (*Harril*) – (CMA) – 1988 (NA) – alm. !
 – *squarrosus* (*Børste-Siv*) – fattigkær ved sommerhuskvarter øst for Bjerget !
Juniperus communis (*Ene*) – (CMA) – Kjellerups Plantage !
Knautia arvensis (*Blåhat*) – 1988 (NA) – alm. !
Lactuca muralis (*Skov-Salat*) – bl.a. i lille skov i sommerhuskvarter øst for Bjerget !
Lamium album (*Døvnælde*) – bl.a. i vejkant ved Hulgård !
 – *amplexicaule* (*Liden Tvetand*) – alm. !
 – *moluccellifolium* (*Nyrebladet Tvetand*) – losseplads mellem Gjøl Mark og Nørredige !

- Lamium purpureum** (*Rød Tvetand*) – bl.a. i vejkant ved Huskærvej !
- Lapsana communis** (*Haremad*) – bl.a. i Kjellerups Plantage !
- Larix kaempferi** (*Japansk Lærk*) – (CMA).
- Lathyrus montanus** (*Krat-Fladbælg*) – Bjerget !
- **pratensis** (*Gul Fladbælg*) – bl.a. på overdrev i sommerhuskvarter øst for Bjerget !
- Lemna gibba** (*Tyk Andemad*) – i afvandingskanal ved Gjøl Bro !
- **minor** (*Liden Andemad*) – bl.a. i vandhul på mark ved Gjøl Bro !
- Leontodon autumnalis** (*Høst-Borst*) – 1988 (NA) – alm. !
- Leonurus cardiaca** (*Alm. Hjertespand*) – Byen !
- Leucanthemum vulgare** (*Hvid Okseøje*) – bl.a. på overdrev ved Hulgård !
- Levisticum officinale** (*Løvestikke*) – forvildet i Byen !
- Leymus arenarius** (*Marehalm*) – 1988 (NA) – bl.a. på strand ved Østerkær !
- Limonium vulgare** (*Tæt blomstret Hindebæger*) – 1988 (NA) – bl.a. i strandeng ved Østerkær !
- Linum catharticum** (*Vild Hør*) – bl.a. på Bjerget !
- **usitatissimum** (*Alm. Hør*) – ukrudt i Solsikkemark i Nørrekær !
- Lolium perenne** (*Alm. Rajgræs*) – (CMA) – alm. !
- Lonicera periclymenum** (*Alm. Gedeblad*) – (CMA) – bl.a. i sydlige del af Kjellerups Plantage !
- **xylosteum** (*Dunet Gedeblad*) – (CMA) – bl.a. i den sydlige del af Kjellerups Plantage !
- Lotus corniculatus** (*Alm. Kællingetand*) – alm. !
- **tenuis** (*Smalbladet Kællingetand*) – 1988 (NA) – bl.a. på strandeng syd for Byen !
- Lunaria annua** (*Judaspenge*) – bl.a. på grøftkant ved Torpet !
- Lupinus polyphyllus** (*Mangebladet Lupin*) – bl.a. på overdrev i sommerhuskvarter øst for Bjerget !
- Luzula campestris** (*Mark-Frytle*) – alm. !

Tjærenellike (*Lychnis viscaria*)

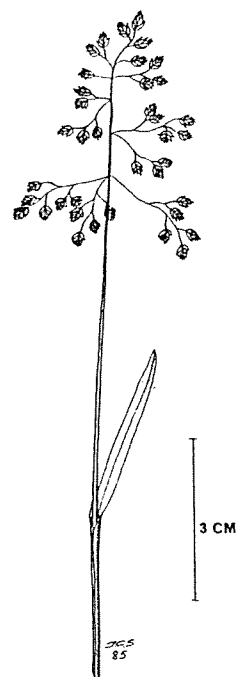
findes flere steder på Gjøl, men kun i den vestlige og mest kuperede del. Alle steder, den er set af mig, har den vokset på mager bund, mest i sand. Den findes bl.a. på Bjergets stejle sydside, hvor den om foråret er med til at gøre denne morænebakke til en oplevelse i farver. Desuden findes den flere steder i sommerhuskvarteret.



- Luzula multiflora ssp. multiflora** (*Mangeblomstret Frytle*) – bl.a. i kær ved sommerhuskvarter øst for Bjerget !
- Lychnis flos-cuculi** (*Trævlekrone*) – bl.a. i eng ved Nørredige !
- **viscaria** (*Tjærenellike*) – bl.a. på Bjerget !
- Lycopersicon lycopersicum** (*Tomat*) – losseplads mellem Gjøl Mark og Nørredige !
- Lysimachia nummularia** (*Pengebladet Fredløs*) – bl.a. i grøft i sommerhuskvarter øst for Bjerget !
- **vulgaris** (*Alm. Fredløs*) – bl.a. i grøft i Kjellerups Plantage !
- Lythrum salicaria** (*Kattehale*) – bl.a. i lille kær ca. 500 m sydvest for Gjøl Bro !
- Majanthemum bifolium** (*Majblomst*) – bl.a. i Kjellerups Plantage !
- Malus x domestica** (*Sødæble*) – bl.a. i vejkant i sommerhuskvarter øst for Bjerget !
- Malva moschata** (*Moskus-Katost*) – i vejkant ved Kjellerupvej !
- **neglecta** (*Rundbladet Katost*) – i vejkant i Byen !
- **sylvestris** (*Alm. Katost*) – bl.a. i vejkant ved Mølbakken !
- Medicago lupulina** (*Humle-Sneglebælg*) – (CMA) – alm. !
- **sativa** (*Foder-Lucerne*) – losseplads mellem Nørredige og Gjøl Mark !
- Melampyrum sylvaticum** (*Skov-Kohvede*) – Bot. Tidsskr. 59, 1963.
- Melilotus alba** (*Hvid Stenkløver*) – Bjerget !
- Mentha aquatica** (*Vand-Mynte*) – bl.a. i vandhul ved Bjerget !
- Milium effusum** (*Miliegræs*) – Kjellerups Plantage !
- Molinia coerulea** (*Blåtop*) – (CMA) – 1988 (NA) – bl.a. i fattigkær ved sommerhuskvarter øst for Bjerget !
- Myosotis arvensis** (*Mark-Forglemmigej*) – alm. !
- **discolor** (*Forskelligfarvet Forglemmigej*) – bl.a. på overdrev ved Hulgård !
- **laxa ssp. caespitosa** (*Sump-Forglemmigej*) – bl.a. i grøft ca. 500 m nord for Bjerget !
- **palustris** (*Eng-Forglemmigej*) – bl.a. i vandhul på mark ved Gjøl Bro !
- **stricta** (*Rank Forglemmigej*) – overdrev i Byen !
- Myosurus minimus** (*Musehale*) – 1945 (Jacobsen) – bl.a. i mark nær kysten ved Isbakkevej !
- Myrica gale** (*Mose-Pors*) – (CMA) – kær i sommerhuskvarter øst for Bjerget !
- Myriophyllum spicatum** (*Aks-Tusindblad*) – Ryå (CMA).
- Nardus stricta** (*Katteskæg*) – (CMA) – bl.a. i fattigkær ca. 500 m nordvest for Bjerget !
- Narthesium ossifragum** (*Benbræk*) – (CMA).
- Nicandra physalodes** (*Kantbæger*) – losseplads mellem Gjøl Mark og Nørredige !

Blågrøn Rapgræs (*Poa subcoerulea*)

findes mange steder på Gjøl's strandoverdrev, bl.a. på det smukkeste af dem alle, på det indre af Kytterne. Her er gødskning ikke muligt på grund af områdets struktur med tuer og vandfyldte render og loer.



- Odontites verna** (*Mark-Rødtop*) – 1988 (NA).
 – **ssp. pumila** (*Sommer-Rødtop*) – bl.a. ved grøft i sommerhuskvarter øst for Bjerget !
- Ononis repens** (*Mark-Krageklo*) – 1988 (NA) – bl.a. på grøftkant sydøst for Kjellerups Plantage !
- Onopordon acanthioides** (*Æselfoder*) – losseplads mellem Gjøl Mark og Nørredige !
- Ophioglossum vulgatum** (*Slangetunge*) – kant af rørsump ca. 500 m nordvest for Bjerget !
- Oxalis acetosella** (*Skovsyre*) – i den sydlige del af Kjellerups Plantage !
- Oxycoccus palustris** (*Tranebær*) – (CMA).
- Panicum miliaceum** (*Alm. Hirse*) – losseplads mellem Gjøl Mark og Nørredige !
- Papaver argemone** (*Kølle-Valmue*) – alm. !
 – **dubium** (*Gærde-Valmue*) – (CMA) – alm. !
 – **orientale** (*Kæmpe-valmue*) – i vejkant i sommerhuskvarter øst for Bjerget !
 – **somniferum** (*Opium-Valmue*) – losseplads mellem Gjøl Mark og Nørredige !
- Parthenocissus tricuspidata** (*Rådhusvin*) – losseplads mellem Gjøl Mark og Nørredige !
- Pastinaca sativa** (*Pastinak*) – bl.a. i vejkant ved Gjøl Bro !
- Petasites hybridus** (*Rød Hestehov*) – i vejkant ved Mølbakke !
- Peucedanum palustre** (*Kær-Svovlrød*) – grøft i Kjellerups Plantage !
- Phalaris arundinacea** (*Rørgræs*) – grøft ved vej ved Kjellerups Plantage !
 – **f. picta** (*Båndgræs*) – bl.a. i grøft i sommerhuskvarter øst for Bjerget !
 – **canariensis** (*Alm. Kanariegræs*) – losseplads mellem Gjøl Mark og Nørredige !
- Phleum bertolonii** (*Knold-Rottehale*) – overdrev i Byen !
 – **pratense** (*Eng-Rottehale*) – bl.a. ved havnen !
- Phragmites australis** (*Tagrør*) – (CMA) – 1988 (NA) – alm. !
- Picea abies** (*Rødgran*) – alm. !
 – **glauca** (*Hvidgran*) – bl.a. i sommerhuskvarter øst for Bjerget !
 – **sitchensis** (*Sitka-Gran*) – (CMA) – bl.a. i skov ved Isbakkeholm !
 – **strobis** (*Weymouths-Fyr*) – (CMA).
- Pimpinella saxifraga** (*Alm. Pimpinelle*) – alm. !
- Pinus mugo** (*Alm. Bjerg-Fyr*) – bl.a. i Kjellerups Plantage !
 – **nigra ssp. austriaca** (*Østrigsk Fyr*) – lille skov i sommerhuskvarter øst for Bjerget !
 – **sylvestris** (*Skov-Fyr*) – (CMA) – bl.a. i lille skov øst for Bjerget !
- Plantago lanceolata** (*Lancet-Vejbred*) – alm. !
 – **major ssp. major** (*Glat Vejbred*) – alm. !
 – **ssp. pleiosperma** (*Liden Vejbred*) – i mark nordøst for Isbakkeholm !
 – **maritima** (*Strand-Vejbred*) – 1988 (NA) – alm. !
 – **media** (*Dunet Vejbred*) – Bjerget !
- Poa compressa** (*Fladstrået Rapgræs*) – Bjerget !
 – **pratensis ssp. pratensis** (*Eng-Rapgræs*) – (CMA) – 1988 (NA) – alm. !
 – **subcoerulea** (*Blågrøn Rapgræs*) – 1988 (NA) – bl.a. på strandoverdrev øst for Bjerget !
 – **trivialis** (*Alm. Rapgræs*) – alm. !
- Polygala vulgaris** (*Alm. Mælkeurt*) – Bjerget (CMA).
- Polygonatum multiflorum** (*Salomons Segl*) – bl.a. i Kjellerups Plantage !
- Polygonum amphibium** (*Vand-Pileurt*) – bl.a. i ellesump øst for Nørredige !
 – **aviculare ssp. aviculare** (*Alm. Vej-Pileurt*) – alm. !
 – **bistorta** (*Slangeurt*) – grøftkant i sommerhuskvarter øst for Bjerget !
 – **convolvulus** (*Snerle-Pileurt*) – alm. !
 – **cuspidatum** (*Japan-Pileurt*) – bl.a. ved dige ved Gjøl Bro !
 – **hydropiper** (*Bidende Pileurt*) – grøft i Kjellerups Plantage !

- Polygonum lapathifolium ssp. lapathifolium** (*Knudet Pileurt*) – bl.a. i vejkant ved Gjøl Bro !
- – **ssp. pallidum** (*Bleg Pileurt*) – bl.a. i grøft ved Gjøl Bro !
 - **persicaria** (*Fersken-Pileurt*) – bl.a. i vejkant i sommerhuskvarter øst for Bjerget !
- Polypodium vulgare** (*Alm. Engelsød*) – bl.a. i sommerhuskvarter øst for Bjerget !
- Populus alba** (*Sølv-Poppel*) – hegn ved Huskærvej !
- **x canadensis cv. serotina** (*Landevejs-Poppel*) – sommerhuskvarter øst for Bjerget !
 - **x candicans** (*Ontarisk Poppel*) – Kjellerups Plantage !
 - **tremula** (*Bævreasp*) – (CMA) – bl.a. i sommerhuskvarter øst for Bjerget !
- !
- Potamogeton natans** (*Svømmende Vandaks*) – bl.a. i vandhul i eng øst for Nørredige !
- **pectinatus** (*Børstebledet Vandaks*) – grøft nord for Bjerget !
- Potentilla anserina** (*Gåse-Potentil*) – (CMA) – alm. !
- **argentea ssp. argentea** (*Alm. Sølv-Potentil*) – bl.a. på overdrev ved Torpet !
 - **erecta** (*Tormentil*) – 1988 (NA) – bl.a. i fattigkær ved sommerhuskvarter øst for Bjerget !
- !
- **palustris** (*Kragefod*) – bl.a. på ugødet eng ved Nørredige !
 - **reptans** (*Krybende Potentil*) – bl.a. på grøftekant syd for Byen !
- Prunella vulgaris** (*Alm. Brunelle*) – 1988 (NA) – bl.a. på strandeng ved Bjerget !
- Prunus avium** (*Fugle-Kirsebær*) – bl.a. i skov ved Huskærvej !
- **cerasifera** (*Mirabel*) – bl.a. i skov ved Huskærvej !
 - **cerasus** (*Surkirsebær*) – overdrev i sommerhuskvarter øst for Bjerget !
 - **serotina** (*Glansbladet Hæg*) – sommerhuskvarter øst for Bjerget !
 - **spinosa** (*Slåen*) – alm. !
- Puccinellia distans** (*Udspærret Annelgræs*) – 1988 (NA) – bl.a. i strandeng ved Østerkær Strandvej !
- **maritima** (*Strand-Annelgræs*) – (CMA) – 1988 (NA) – alm. !
 - **suecica** (*Slap Annelgræs*) – bl.a. i strandeng ved Østerkær Strandvej !
- Pyrola minor** (*Liden Vintergrøn*) – Kjellerups Plantage !
- Quercus petraea** (*Vinter-Eg*) – sommerhuskvarter øst for Bjerget !
- **robur** (*Stilk-Eg*) – (CMA) – alm. !
- Ranunculus acris** (*Bidende Ranunkel*) – 1988 (NA) – alm. !
- **bulbosus** (*Knold-Ranunkel*) – bl.a. på overdrev ved Torpet !
 - **flammula** (*Kær-Ranunkel*) – bl.a. i grøft i Kjellerups Plantage !
 - **repens** (*Lav Ranunkel*) – 1988 (NA) – alm. !
 - **sardous** (*Stivhåret Ranunkel*) – bl.a. på mark øst for Gjøl Bro !
 - **sceleratus** (*Tigger-Ranunkel*) – bl.a. i grøft ved Kytternevej !
- Rheum rhabarbarum** (*Rabarber*) – losseplads mellem Nørredige og Gjøl Mark !
- Rhinanthus minor ssp. stenophyllus** (*Smalbladet Skjaller*) – skovvej vest for Østerkær !
- **serotinus** (*Stor Skjaller*) – 1988 (NA).
 - – **ssp. paludosus** (*Eng-Skjaller*) – rørsump nord for Bjerget !
 - – **ssp. vernalis** (*Tidlig Skjaller*) – i vejkant ved Kjellerups Plantage !
- Ribes nigrum** (*Solbær*) – bl.a. i rørsump ca. 500 m nordvest for Bjerget !
- **rubrum ssp. sylvestre** (*Have-Ribs*) – i vejkant ved Torpet !
 - **uva-crispa** (*Stikkelsbær*) – bl.a. i skov øst for Nørredige !
- Rorippa palustris** (*Kær-Guldkarse*) – våd mark ved skov syd for Vesterkær !
- Rosa canina ssp. canina** (*Glat Hunde-Rose*) – bl.a. på overdrev i sommerhuskvarter øst for Bjerget !
- !
- **dumalis ssp. coriifolia** (*Håret Blågrøn Rose*) – vejkant ved Kjelleruphus !
 - – **ssp. dumalis** (*Blågrøn Rose*) – bl.a. i vejkant ved Kjelleruphus !

- Rosa multiflora** (*Mangeblomstret Rose*) – bl.a. i skov ved Isbakkeholm !
- **rugosa** (*Rynket Rose*) – 1988 (NA) – alm. !
 - **villosa ssp. villosa** (*Spansk Hyben-Rose*) – vejkant ved Huskærvej !
- Rubus armeniacus** (*Brombær*, sect. *Rubus*) – hegn sydøst for Kjellerups Plantage !
- **caesius** (*Korbær*) – bl.a. i krat ved Bjerget !
 - **idaeus** (*Hindbær*) – (CMA) – alm. !
 - **laciniatus** (*Brombær*, sect. *Rubus*) – bl.a. i sommerhuskvarter øst for Bjerget !
 - **nessensis** (*Brombær*, sect. *Rubus*) – Bot. Tidsskr. 75, 1980.
 - **plicatus** (*Brombær*, sect. *Rubus*) – bl.a. i skovkant nordøst for Nørredige !
 - **vestitus** (*Brombær*, sect. *Rubus*) – skovkant lidt øst for Bjerget !
- Rumex acetosa** (*Alm. Syre*) – alm. !
- **acetosella** (*Rødknæ*) – bl.a. på overdrev ved Kjellerups Plantage !
 - **aquaticus** (*Dynd-Skræppe*) – gl. branddam nær Kringelgård !
 - **crispus** (*Kruset Skræppe*) – (CMA) – 1988 (NA) – alm. !
 - **obtusifolius** (*Butbladet Skræppe*) – bl.a. i Kjellerups Plantage !
 - **thyrsiflorus** (*Dusk-Syre*) – bl.a. i vejkant i sommerhuskvarter øst for Bjerget !
- Ruppia cirrhosa** (*Langstilket Havgræs*) – Ulvedybet (CMA).
- **maritima** (*Alm. Havgræs*) – Ulvedybet (CMA).
- Sagina maritima** (*Strand-Firling*) – Bot. Tidsskr. 55, 1959.
- **nodosa** (*Knude-Firling*) – grøft i sommerhuskvarter øst for Bjerget !
 - **procumbens** (*Alm. Firling*) – alm. !
- Salicornia europaea** (*Alm. Salturt*) – bl.a. på strandeng på Kytterne !
- **ramosissima** (*Kortakset Salturt*) – bl.a. på strandeng på Kytterne !
 - sp. (*Salturt*) – 1988 (NA).
 - **strictissima** (*Vade-Salturt*) – Bot. Tidsskr. 63, 1968.
- Salix aurita** (*Øret Pil*) – bl.a. i den øvre del af rørsump ca 500 m nordvest for Bjerget !
- **caprea** (*Selje-Pil*) – bl.a. på Bjerget !
 - **cinerea** (*Gråpil*) – (CMA) – 1988 (NA) – alm. !
 - **fragilis** (*Skørpil*) – skovkant øst for Nørredige !
 - **pentandra** (*Femhannet Pil*) – hedekær i sommerhuskvarter øst for Bjerget !
 - **repens** (*Krybende Pil*) – (CMA) – bl.a. i kær ca. 500 m nordvest for Bjerget !
 - **x rubra** (*Rødpil*) – ved grøft ved havnen !

Blågrøn Rose (*Rosa dumalis ssp. dumalis*).

Der er fundet 6 rosenarter på Gjøl. Af disse er de 4 spontane: **Glat Hunde-Rose** (*Rosa canina ssp. canina*), **Spansk Hybenrose** (*R. villosa ssp. villosa*), **Håret Blågrøn Rose** (*R. dumalis ssp. coriifolia*) og **Blågrøn Rose**. De øvrige 2 er hhv. **Rynket Rose** (*R. rugosa*) og **Mangeblomstret Rose** (*R. multiflora*). I det store sommerhusområde øst for Bjerget med vej med navne efter andefugle, er der en stor forekomst af plantede eller forvildede have-roser.



- Salix x smithiana* (*Lancet-Pil*) – bl.a. i skov ved Isbakken !
- *viminalis* (*Bånd-Pil*) – bl.a. ved gl. branddam nær Kringelgård !
- Sambucus nigra* (*Alm. Hyld*) – (CMA) – alm. !
- *racemosa* (*Drue-Hyld*) – skovkant ved Huskærvej !
- Sanguisorba officinalis* (*Læge-Kvæsurt*) – grøft i sommerhuskvarter øst for Bjerget !
- Saponaria officinalis* (*Sæbeurt*) – losseplads mellem Nørredige og Gjøl Mark !
- Sarothamnus scoparius* (*Gyvel*) – bl.a. på Bjerget !
- Saxifraga granulata* (*Kornet Stenbræk*) – alm. !
- Scilla non-scripta* (*Klokke-Skilla*) – grøftkant i sommerhuskvarter øst for Bjerget !
- Scirpus maritimus* (*Strand-Kogleaks*) – 1988 (NA) – alm. !
- *tabernaemontani* (*Blågrøn Kogleaks*) – 1988 (NA) – bl.a. i vandhul ved Gjøl Bro !
- Scleranthus annuus* ssp. *annuus* (*Enårig Knavel*) – bl.a. på skrænt nordvest for Mølbakken !
- – ssp. *polycarpus* (*Bakke-Knavel*) – Bot. Tidsskr. 55, 1959.
- – – var. *delortii* – sandmark nord for Gjøl Mark !
- Scrophularia nodosa* (*Knoldet Brunrod*) – i vejkant nordvest for Nørredige !
- Scutellaria galericulata* (*Alm. Skjolddrager*) – (CMA) – bl.a. i grøft i Kjellerups Plantage !
- Secale cereale* (*Alm. Rug*) – vejkant ved Bjerget !
- Sedum acre* (*Bidende Stenurt*) – alm. !
- *spurium* (*Rød Stenurt*) – losseplads mellem Nørredige og Gjøl Mark !
- *telephium* ssp. *maximum* (*Alm. Sct. Hansurt*) – bl.a. på overdrev ved Torpet !
- Selinum carvifolium* (*Seline*) – bl.a. i grøft sydøst for Eget !
- Senecio aquaticus* (*Vand-Brandbæger*) – eng øst for Gjøl Bro
- *jacobaea* (*Eng-Brandbæger*) – bl.a. på overdrev ved Hulgård !
- *sylvaticus* (*Skov-Brandbæger*) – bl.a. i øvre del af rørsump ca. 500 m nordvest for Bjerget !
- *vernalis* (*Vår-Brandbæger*) – alm. !
- *viscosus* (*Klæbrig Brandbæger*) – Kytterne (CMA).
- *vulgaris* (*Alm. Brandbæger*) – (CMA) – alm. !
- Sieglingia decumbens* (*Tandbælg*) – fattigkær ca. 500 m nordvest for Bjerget !
- Silene alba* (*Aften-Pragtstjerne*) – bl.a. i vejkant ved Gjøl Bro !
- *dioica* (*Dag-Pragtstjerne*) – (CMA) – Kjellerups Plantage !
- *nutans* (*Nikkende Limurt*) – Bjerget (CMA).
- *vulgaris* ssp. *vulgaris* (*Blæresmælde*) – bl.a. ved skovsti syd for Eget !
- Sinapis alba* (*Gul Sennep*) – losseplads mellem Gjøl Mark og Nørredige !
- *arvensis* (*Ager-Sennep*) – bl.a. i vejkant ved Hulgård !
- Sisymbrium officinale* (*Rank Vejsennep*) – bl.a. i markkant ved dæmningen til Øland !
- Sium latifolium* (*Bredbladet Mærke*) – bl.a. i grøft ved skov øst for Nørredige !
- Solanum dulcamara* (*Bittersød Natskygge*) – bl.a. i grøft i Kjellerups Plantage
- *nigrum* ssp. *nigrum* (*Sort Natskygge*) – alm. !
- *tuberosum* (*Kartoffel*) – bl.a. på losseplads mellem Gjøl Mark og Nørredige !
- Solidago canadensis* (*Canadisk Gyldenris*) – dæmning ved Gjøl Bro !
- *gigantea* (*Sildig Gyldenris*) – sommerhuskvarter øst for Bjerget !
- *virgaurea* (*Alm. Gyldenris*) – bl.a. i skov ved Kjelleruphus !
- Sonchus arvensis* (*Ager-Svinemælk*) – 1988 (NA) – alm. !
- *asper* (*Ru Svinemælk*) – alm. !
- *oleraceus* (*Alm. Svinemælk*) – alm. !
- Sorbus aucuparia* (*Alm. Røn*) – (CMA) – alm. !
- *intermedia* (*Selje-Røn*) – bl.a. på Bjerget !

- Sparganium erectum ssp. neglectum** (*Ten-Pindsvineknop*) – grøft i sommerhuskvarter øst for Bjerget !
- Spergula arvensis** (*Alm. Spergel*) – alm. !
- Spergularia marina** (*Kødet Hindeknæ*) – 1988 (NA) – alm. !
- **media** (*Vingefrøet Hindeknæ*) – alm. !
- Stachys palustris** (*Kær-Galtetand*) – bl.a. på losseplads mellem Nørredige og Gjøl Mark !
- Stellaria crassifolia** (*Tykbladet Fladstjerne*) – Bot. Tidsskr. 55, 1959.
- **graminea** (*Græsbladet Fladstjerne*) – alm. !
- **holostea** (*Stor Fladstjerne*) – Bjerget !
- **media** (*Alm. Fuglegræs*) – alm. !
- Suaeda maritima** (*Strandgåsefod*) – (CMA) – 1988 (NA) – alm. !
- Succisa pratensis** (*Djævelsbid*) – bl.a. i fattigkær ved sommerhuskvarter øst for Bjerget !
- Symphoricarpos rivularis** (*Alm. Snebær*) – krat i sommerhuskvarter ved Torpet !
- Symphytum x uplandicum** (*Foder-Kulsukker*) – bl.a. i vejkant ved Huskærvej !
- Tanacetum parthenium** (*Matrem*) – Byen !
- **vulgare** (*Rejnfan*) – bl.a. på overdrev ved Hulgård !
- Taraxacum**, sect. *Obliqua* (*Gråfrugtet Sand-Mælkebøtte*):
- **obliquum** – 1982: skrænt ved Bjerget (HØ & EW).
- **platyglossum** – 1982: bl.a. på strandoverdrev nord for Bjerget (HØ & EW).
- Taraxacum**, sect. *Erythrosperma* (*Rødfrugtet Sand-Mælkebøtte*):
- **brachyglossum** – 1982: bl.a. på strandoverdrev mark nord for Bjerget (HØ & EW).
- **fulvum** – 1982: strandoverdrev nord for Bjerget (HØ & EW).
- **proximum** – 1982: strandoverdrev nord for Bjerget (HØ & EW).
- Taraxacum**, sect. *Palustria* (*Smalbladet Mælkebøtte*):
- **balticum** – 1982: bl.a. i strandeng nord for Bjerget (HØ & EW).
- Taraxacum**, sect. *Spectabilia* (*Nordisk Mælkebøtte*):
- **cimbricum** – 1982 (HØ & EW) – bl.a. i ugødet eng ved Nørredige!
- Taraxacum**, sect. *Naevosa* (*Plettet Mælkebøtte*):
- **euryphyllum** – 1982 (HØ & EW) – ugødet eng ved Nørredige !
- **lentiginosum** – 1982: bl.a. i strandeng nord for Bjerget (HØ & EW).
- **maculigerum** – bl.a. i eng ved Drøwten !
- Taraxacum**, sect. *Celtica* (*Eng-Mælkebøtte*):
- **bracteatum** – bl.a. i vejkant/eng ved Gjøl Bro !
- **duplidentifrons** – 1982 (HØ & EW) – vejkant/eng ca. 1 km øst for Bjerget !
- **gelertii** – 1982 (HØ & EW) – bl.a. i eng ved Drøwten !
- **praestans** – 1982: bl.a. i strandeng nord for Bjerget (HØ & EW).
- Taraxacum**, sect. *Hamata* (*Krogfliget Mælkebøtte*):
- **fusciflorum** – vejkant ved Vestre Jydevej i Byen !
- **hamatiforme** – bl.a. i vejkant ved skoven ved Eget !
- **hamatum** – 1982: strandeng/mark ved Bjerget (HØ & EW).
- **hamiferum** – eng ved Drøwten !
- **polyhamatum** – bl.a. i vejkant/eng ved Gjøl Bro !
- **pseudohamatum** – bl.a. i eng ved Drøwten !
- **quadrans** – vejkant ved Gl. Kjellerupvej !
- **subhamatum** – 1982 (HØ & EW) – bl.a. i vejkant/eng ved Gjøl Bro !
- Taraxacum**, sect. *Ruderalia* (*Fandens Mælkebøtte*):
- **acroglossum** – bl.a. i eng ved Byen !
- **adiantifrons** – 1982 (HØ & EW) – bl.a. i eng øst for Byen !
- **aequilobum** – 1982 (HØ & EW) – eng/strandeng ved Vestre Jydevej i Byen !
- **alatum** – bl.a. i vejkant ved Gl. Kjellerupvej !

- Taraxacum altissimum** – bl.a. i vejkant ved Vestre Jydevej i Byen !
- **ancistrolobum** – 1982 (HØ & EW) – gårdsplads i Byen !
 - **angustisquameum** – 1982 (HØ & EW) – bl.a. i plæne ved havnen !
 - **auriculatum** – vejkant/eng ca. 1 km øst for Bjerget !
 - **borgvallii** – bl.a. i eng/dige syd for Haldager Vejle !
 - **caloschistum** – 1982: skrænt/vejkant ved Bjerget (HØ & EW).
 - **coartatum** – eng/strandeng ved Vestre Jydevej i Byen !
 - **contractum** – 1982 (HØ & EW) – bl.a. i eng/strandeng ved Vestre Jydevej i Byen !
 - **cordatum** – bl.a. i eng ved Byen !
 - **corynodes** – bl.a. i vejkant syd for skoven ved Eget !
 - **dahlstedtii** – 1982 (HØ & EW) – eng øst for Byen !
 - **dilaceratum** – 1982 (HØ & EW) – bl.a. i vejkant syd for skoven ved Eget !
 - **dilatatum** – bl.a. i eng/strandeng ved Haldager Vejle !
 - **ekmanii** – 1982 (HØ & EW) – bl.a. på strandeng/eng ved Haldager Vejle !
 - **epacroides** – 1982: bl.a. i strandeng/mark ved Bjerget (HØ & EW).
 - **exacutum** – vejkant syd for skoven ved Eget !
 - **expallidiforme** – eng øst for Byen !
 - **fasciatum** – eng/strandeng ved Vestre Jydevej i Byen !
 - **flexuosilobum** – bl.a. på gårdsplads i Byen !
 - **fulgidum** – vejkant ved Vestre Jydevej i Byen !
 - **haematicum** – 1982 (HØ & EW) – vejkant ved Gl. Kjellerupvej !
 - **horridifrons** – bl.a. i vejkant/eng ved Gjøl Bro !
 - **intermedium** – vejkant/eng ved Drøwtten !
 - **interveniens** – vejkant ved Vestre Jydevej i Byen !
 - **kjellmanii** – 1982: bl.a. i strandeng/mark ved Bjerget (HØ & EW).
 - **laciniosifrons** – 1982: vejkant/skrænt ved Bjerget (HØ & EW).
 - **lacinulatum** – bl.a. i eng/strandeng ved Vestre Jydevej i Byen !
 - **latissimum** – 1982 (HØ & EW) – bl.a. i vejkant/eng ved Gjøl Bro !
 - **leptodon** – bl.a. i vejkant ved Vestre Jydevej i Byen !
 - **leucopodum** – 1982: bl.a. i vejkant/skrænt ved Bjerget (HØ & EW).
 - **lingulatum** – 1982 (HØ & EW) – bl.a. på strandeng/eng ved Haldager Vejle !

Taraxacum balticum

er en rigtig strandengsmælkebøtte. Den tilhører den lille sektion **Palustria** (*Smalbladet Mælkebøtte*), som i Danmark er repræsenteret af 7 arter. Kun *T. balticum*, der tåler salt, er nogenlunde almindelig. Den findes primært i kystnære områder, især i strandenge, hvor den, i følge Øllgaard (1989) kan ses i selskab med f.eks. **Alm. Star** (*Carex nigra*) og **Jordbær-Kløver** (*Trifolium fragiferum*). Den er kendt fra de fleste danske distrikter, som rummer strandenge. På Gjøl er den fundet nord for Bjerget.

Med hensyn til Mælkebøtter er det på grund af indsamlingsmetoden ofte umuligt at præcisere findestedet, derfor de mange /.



- Taraxacum litorale** – 1982: bl.a. i strandeng nord for Bjerget (HØ & EW).
- **lucidum** – vejkant i den vestlige del af Byen !
 - **lunare** – bl.a. i eng øst for Byen !
 - **macranthoides** – vejkant i Sønderrøn !
 - **necessarium** – 1982 (HØ & EW) – bl.a. i vejkant/eng ved Drøwten !
 - **obliquilobum** – 1982 (HØ & EW) – bl.a. i vejkant ved Vestre Jydevej i Byen !
 - **ostenfeldii** – 1982 (HØ & EW) – bl.a. i eng ved Haldager Vejle !
 - **pallescens** – 1982 (HØ & EW) – bl.a. i vejkant/eng ved Gjøl Bro !
 - **pallidipes** – 1982 (HØ & EW) – bl.a. i vejkant i Nørrekær !
 - **phaeochlorum** – 1982 (HØ & EW) – bl.a. i vejkant/eng ved Gjøl Bro !
 - **planum** – bl.a. i vejkant i den vestlige del af Byen !
 - **privum** – 1982: strandeng/mark ved Bjerget (HØ & EW).
 - **pseudoretroflexum** – bl.a. i eng/strandeng ved Vestre Jydevej i Byen !
 - **pulverulentum** – 1982 (HØ & EW) – bl.a. i eng ved Byen !
 - **purpureum** – 1982: vejkant/skrænt ved Bjerget (HØ & EW).
 - **recurvum** – 1982 (HØ & EW) – bl.a. i eng øst for Byen !
 - **rhamphodes** – vejkant ved Vestre Jydevej i Byen !
 - **rhodopodum** – 1982 (HØ & EW) – vejkant/eng ved Drøwten !
 - **scotiniforme** – bl.a. i vejkant/eng ca. 1 km øst for Bjerget !
 - **sellandii** – 1982 (HØ & EW) – bl.a. på gårdsplads i Byen !
 - **sinuatum** – 1982 (HØ & EW) – bl.a. på strandeng/eng ved Haldager Vejle !
 - **stereodes** – 1982 (HØ & EW) – bl.a. på strandeng/eng ved Haldager Vejle !
 - **subaurosulum** – 1982 (HØ & EW) – bl.a. i vejkant ved Haldager Vejle !
 - **subcanescens** – 1982 (HØ & EW) – bl.a. i vejkant/eng ved Drøwten !
 - **subdahlstedtii** – 1982 (HØ & EW) – bl.a. i vejkant/eng ved Gjøl Bro !
 - **subhuelphersianum** – 1982 (HØ & EW) – bl.a. i vejkant ved Vestre Jydevej !
 - **sublaeticolor** – 1982 (HØ & EW) – bl.a. i vejkant/eng ved Gjøl Bro !
 - **subleucopodum** – bl.a. i vejkant ved Vestre Jydevej i Byen !
 - **subxanthostigma** – vejkant i Nørrekær !
 - **tenebricans** – bl.a. på strandeng/eng ved Haldager Vejle !
 - **undulatiflorum** – 1982: bl.a. i strandeng/mark ved Bjerget (HØ & EW).
 - **validinerve** – vejkant ved Vestre Jydevej i Byen !
 - **vanum** – bl.a. i vejkant ved Vestre Jydevej i Byen !
 - **vastisectum** – 1982 (HØ & EW) – vejkant ved Vestre Jydevej i Byen !
 - **wiinstedtii** – vejkant ved Vestre Jydevej i Byen !
 - **xanthostigma** – 1982 (HØ & EW) – bl.a. på strandeng/eng ved Haldager Vejle !
- Teesdalia nudicaulis** (*Flipkrave*) – alm. !
- Thalictrum flavum** (*Gul Frøstjerne*) – rørsump ca. 500 m nordvest for Bjerget !
- Thelypteris phegopteris** (*Dunet Egebregne*) – (CMA).
- Thlaspi arvense** (*Alm. Pengeurt*) – bl.a. i mark ved Nørredige !
- Thymus serpyllum ssp. serpyllum** (*Smalbladet Timian*) – Bjerget !
- Torilis japonica** (*Hvas Randfrø*) – bl.a. i hegn øst for Bjerget !
- Tragopogon pratensis ssp. minor** (*Småkronet Gedeskæg*) – bl.a. i vejkant ved Kytternevej !
- Trientalis europaea** (*Skovstjerne*) – bl.a. i skov ved Kjellerupvej !
- Trifolium arvense** (*Hare-Kløver*) – bl.a. i vejkant i Byen !
- **campestre** (*Gul Kløver*) – alm. !
 - **dubium** (*Fin Kløver*) – alm. !
 - **fragiferum** (*Jordbær-Kløver*) – bl.a. på strandeng ved Bjerget !
 - **hybridum ssp. hybridum** (*Alsike-Kløver*) – bl.a. på dige ved Gjøl Bro !
 - **medium** (*Bugtet Kløver*) – bl.a. på overdrev ved Torpet !

- Trifolium pratense** (*Rødkløver*) – 1988 (NA) – bl.a. i eng ved Nørremose !
 – **repens** (*Hvidkløver*) – (CMA) – 1988 (NA) – alm. !
- Triglochin maritimum** (*Strand-Trehage*) – alm. !
 – **palustre** (*Kær-Trehage*) – bl.a. på strandeng ved Bjerget !
- Tripleurospermum inodorum** (*Lugtløs Kamille*) – alm. !
 – **maritimum ssp. salinum** (*Alm. Strand-kamille*) – (CMA) – alm. !
- Triticum aestivum** (*Alm. Hvede*) – losseplads mellem Nørredige og Gjøl Mark !
- Tropaeolum majus** (*Blomsterkarse*) – losseplads mellem Gjøl Mark og Nørredige !
- Tulipa x cult.** (*Have-Tulipan*) – bl.a. i gl. grusgrav i den vestlige del af Byen !
- Tussilago farfara** (*Følfod*) – (CMA) – bl.a. på Bjerget !
- Typha angustifolium** (*Smalbladet Dunhammer*) – (CMA) – bl.a. i vandhul på mark ved Gjøl Bro !
 – **latifolia** (*Bredbladet Dunhammer*) – bl.a. i grøft syd for Byen !
- Ulmus glabra** (*Skov-Ælm*) – alm. !
- Urtica dioica** (*Stor Nælde*) – alm. !
 – **urens** (*Liden Nælde*) – bl.a. i haver i Byen !
- Vaccinium myrtillus** (*Blåbær*) – (CMA) – bl.a. i krat øst for Bjerget !
 – **uliginosum** (*Mose-Bølle*) – (CMA) – bl.a. i fattigkær ved sommerhuskvarter øst Bjerget !
- Valeriana sambucifolia ssp. procurrens** (*Alm. Baldrian*) – bl.a. i rørsump ca. 500 m nordvest for Bjerget !
- Verbascum nigrum** (*Mørk Kongelys*) – bl.a. i vejkant ved Bjerget !
 – **thapsus** (*Filtbladet Kongelys*) – bl.a. på overdrev ved Torpet !
- Veronica agrestis** (*Flerfarvet Ærenpris*) – bl.a. på overdrev mellem Hulgård og Skovgårde !
 – **arvensis** (*Mark-Ærenpris*) – alm. !
 – **beccabunga** (*Tykbladet Ærenpris*) – bl.a. i eng ved Nørredige !
 – **catenata** (*Vand-Ærenpris*) – grøft ved Kytternevej !
 – **chamaedrys** (*Tveskægget Ærenpris*) – alm. !
 – **officinalis** (*Læge-Ærenpris*) – bl.a. på skovsti i Kjellerups Plantage !
 – **persica** (*Storkronet Ærenpris*) – alm. !
 – **scutellata** (*Smalbladet Ærenpris*) – bl.a. ved kunstigt vandhul nordvest for Eget !
 – **serpyllifolia** (*Glat Ærenpris*) – alm. !
- Viburnum opulus** (*Kvalkved*) – bl.a. i skovkant ved Gl. Kjellerupvej !
- Vicia angustifolia** (*Smalbladet Vikke*) – bl.a. på overdrev ved Bjerget !
 – **cracca** (*Muse-Vikke*) – 1988 (NA) – alm. !
- Viola arvensis** (*Ager-Stedmoderblomst*) – alm. !
 – **canina** (*Hunde-Viol*) – bl.a. ved skovsti i den sydlige del af Kjellerups Plantage !
 – **odorata** (*Marts-Viol*) – bl.a. i krat ved kysten ved Isbakkevej !
 – **palustris** (*Eng-Viol*) – bl.a. i grøft i sommerhuskvarter øst for Bjerget !
 – **riviniana** (*Krat-Viol*) – bl.a. på overdrev ved Hulgård !
 – **tricolor ssp. tricolor** (*Alm. Stedmoderblomst*) – bl.a. i mark ved Østerkær !
- Zostera angustifolia** (*Smalbladet Ålegræs*) – alm. på lavt vand ved kysten !
 – **marina** (*Alm. Ålegræs*) – ved Kytterne (CMA).

CITERET LITTERATUR

- Hansen, A.**, 1948: Campanulaceernes og Lobeliaceernes udbredelse i Danmark. TBU 14. – Bot. Tidsskr. 47: 245–263 + kort.
- 1958: Gentianaceernes, Menyanthaceernes, Asclepiadaceernes og Apocynaceernes udbredelse i Danmark. TBU 24. – Bot. Tidsskr. 54: 305–332.
- & **A. Pedersen**, 1968: Chenopodiaceernes og Amaranthaceernes udbredelse i Danmark. TBU 35. – Bot. Tidsskr. 63: 205–288.
- Hansen, K.** (red.), 1991: Dansk Feltflora, 5. opl. – København.
- Løjtnant, B. & E. Worsøe**, 1977: Foreløbig status over den danske flora. – Reports from the Botanical Institute, University of Århus. No. 2. – Århus
- & **E. Wessberg**, 1986: Egholm – en ø-floraliste med noter. – Randers.
- & **E. Wessberg**, 1991: Tunø – en ø-floraliste med noter. – Randers.
- Morriset Andersen, C.**, 1981: "Inter-relations de l'homme et de son milieu dans une communauté rurale du Jutland Nord", Université Paris V. (en afhandling om forholdet mellem mennesket og miljøet i et jysk landbosamfund, Gjøl).
- 1987: Gjøl, en Limfjordsø. – Vilsund Forlag.
- 1991: Les paysans-pêcheurs. Le passé et le présent d'un village de la région du Jutland Nord (Danemark). – Vilsund Forlag.
- Nordjyllands Amtskommune**, 1988: Strandenge ved Limfjorden. – Ålborg.
- Pedersen, A.**, 1959: Caryophyllaceernes udbredelse i Danmark. TBU 25. – Bot. Tidsskr. 55: 157–267.
- 1961: Kurvblomsternes udbredelse i Danmark (ekskl. Hieracium og Taraxacum). TBU 28. – Bot. Tidsskr. 57: 81–289.
- 1963: Scrophulariaceernes og Orobanchaceernes udbredelse i Danmark. TBU 29. – Bot. Tidsskr. 59: 1–140.
- 1966: Cannabaceernes, Urticaceernes, Santalaceernes, Aristolochiaceernes, Resedaceernes og Cistaceernes udbredelse i Danmark. TBU 33. – Bot. Tidsskr. 62: 85–122.
- 1968: Chenopodiaceernes og Amaranthaceernes udbredelse i Danmark. TBU 35. – Bot. Tidsskr. 63: 205–288.
- 1968: Nogle kritiske, danske Atriplex-arter. – Bot. Tidsskr. 63: 289–303.
- 1974: Graminaceernes udbredelse i Danmark. Spontane og naturaliserede arter. TBU 39a. – Bot. Tidsskr. 68: 177–344.
- 1980: Rosaceernes udbredelse i Danmark II – Subgenus Rubus, Sect. Corylifolii og Sect. Caesii. TBU 42. – Bot. Tidsskr. 75: 1–50.
- & **J.C. Schou**, 1989: Nordiske Brombær. – AAU Reports 21 fra Bot. Institut. – Århus.
- Wind, P.**, 1992: Oversigt over botaniske lokaliteter, 9: Nordjyllands Amt. – Skov- og Naturstyrelsen. – København.
- Øllgaard, H.**, 1989: Danske Mælkebøttearter (Taraxacum spp.) knyttet til overdrev og enge. – Urt 13: 45–53.

Tak

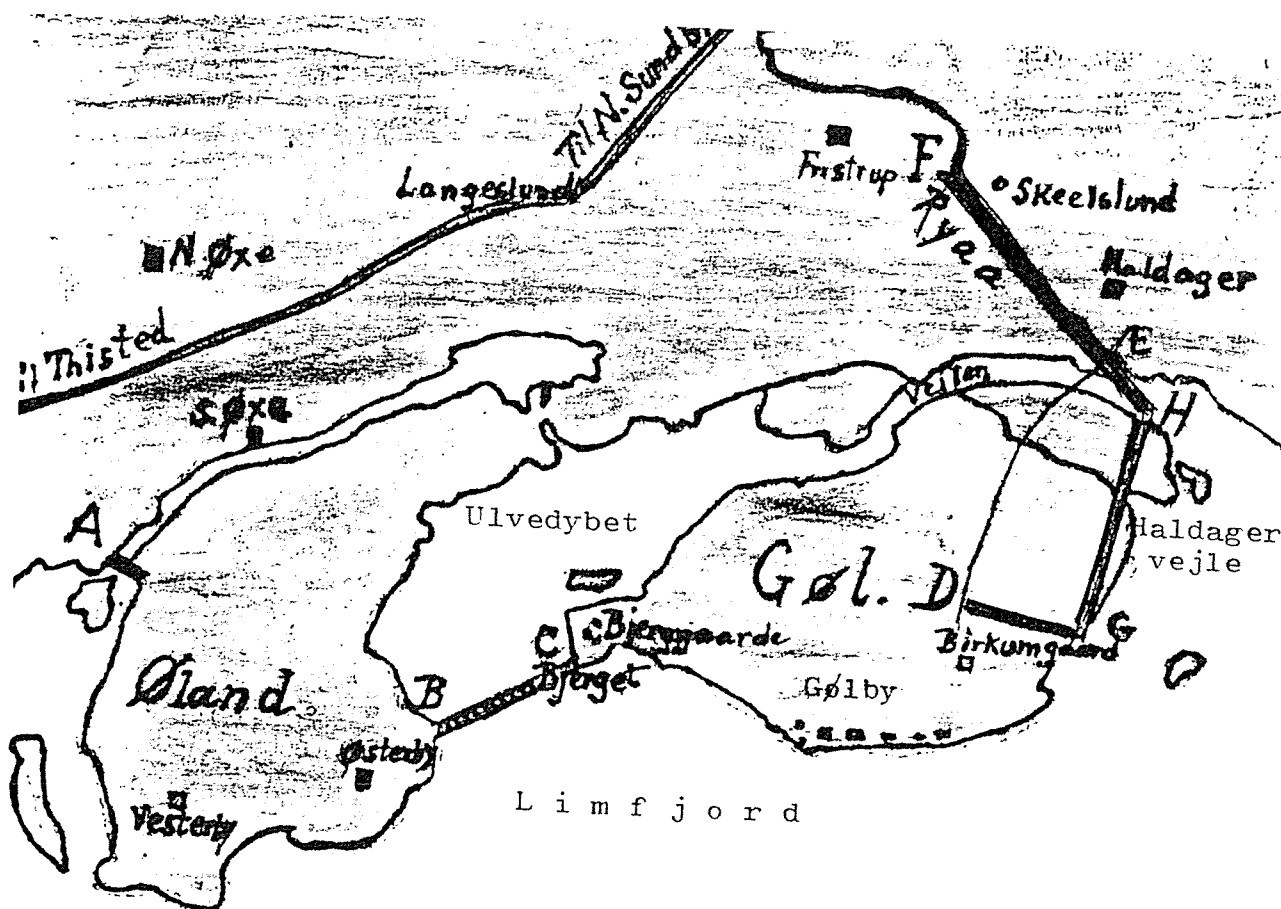
Fru Christiane Morisset Andersen, universitetslektor Alfred Hansen, rådgivende biolog Bernt Løjtnant og seminarielektor Anfred Pedersen takkes for deres kommentarer til manuskriptet. Alfred Hansen takkes desuden for bestemmelse eller kontrol af en række planteindsamlinger fra Gjøøl, Anfred Pedersen for hjælp i forbindelse med bestemmelse af Atriplex-, Rosa- og Rubus-indsamlinger mv., lærer Jens Chr. Schou for bestemmelse af Hieracium-indsamlinger og lærer Hans Øllgaard for hjælp ved kontrol og bestemmelse af alle Taraxacum-indsamlinger.

For mange gode råd og vejledninger takkes fru Morisset Andersen på det varmeste. For behjælpelighed med oplysninger om mælkebøtte-floraen på Gjøøl takkes Hans Øllgaard.

For meget stor hjælp i forbindelse med overgangen til EDB-behandling takkes lærer Knud Christensen endnu en gang.

Lærer Jens Chr. Schou takkes på det bedste, fordi hans tegninger måtte benyttes i Gjøøl-floraen.

Erik Wessberg
Sandagervej 13
Assentoft
8900 Randers



I Aalborg Stiftstidende, nr. 266, 1905, bragtes en artikel om dæmningsprojektet på Gjøøl. Dette og senere projekter forhindrer nu, at Gjøøl ved stormflod på alle sider kan blive omringet af vandmasserne. Morisset Andersen (1987) omtaler højvande på 2 meter over dagligt højvande. Tegningen stammer fra artiklen i Aalborg Stiftstidende.

HIDTIDIGE OG AKTUELLE Ø-UNDERSØGELSER

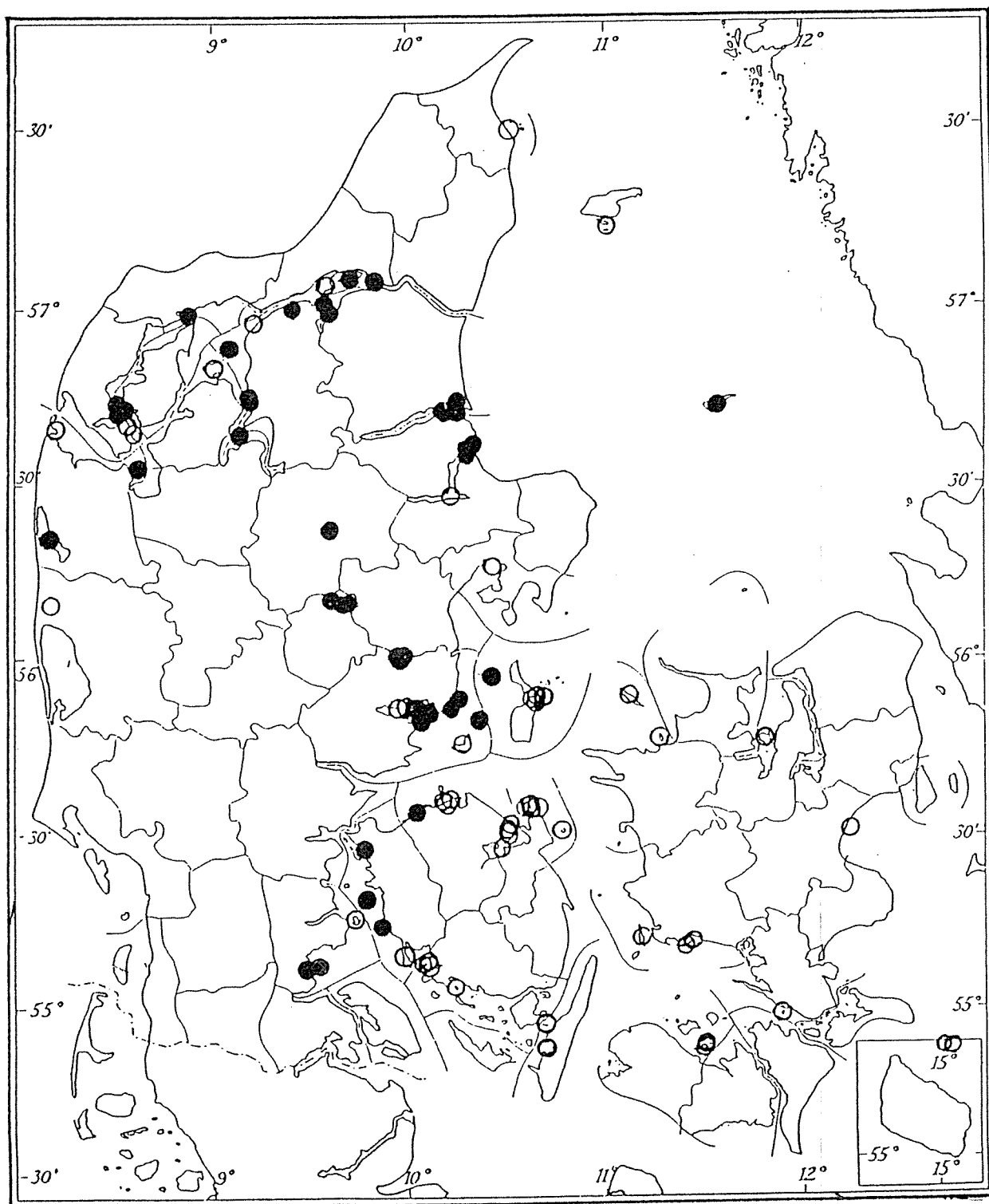
Hidtil er der i ø-floraserien udarbejdet floralister for følgende øer eller ø-grupper.
(BL) er Bernt Løjtnant og (EW) Erik Wessberg.

1. Anholt (1981). – (BL & EW).
2. Hjarnø i Horsens Fjord (1981). – (BL & EW).
3. Treskelbakkeholm i Mariager Fjord (1983). – (BL & EW).
4. Klosterholm og Startøtterne i Nibe Bredning (1984). – (BL & EW).
5. Mellempoldene i Randers Fjord ved Udbyhøj (1984). – (BL & EW).
6. Pletten (Store Plet) i Mariager Fjord (1984). – (BL & EW).
7. Alrø i Horsens Fjord (1985). – (EW).
8. Møgelø i Julsø syd for Silkeborg (1985). – (EW).
9. Lille Plet i Mariager Fjord nord for Pletten (1985). – (BL & EW).
10. Paradisøerne i Borre Sø syd for Silkeborg (1985). – (EW).
11. Alrø Poller i Horsens Fjord sydøst for Alrø (1985). – (EW).
12. Tange Ø i Tange Sø (1985). – (EW).
13. Hov Røn nordøst for Gyllingnæs (1986). – (BL & EW).
14. Svanegrunden nordøst for Endelave (1986). – (BL).
15. Vår Holm og Kyø Holm i Limfjorden ved Nibe (1986). – (EW).
16. Fjandø i Nissum Fjord (1986). – (EW).
17. Egholm i Limfjorden sydvest for Mors (1986). – (BL & EW).
18. Søby Rev øst for Gyllingnæs (1986). – (BL & EW).
19. Agerø i Limfjorden sydvest for Mors (1987). – (EW).
20. Stenrevet i Randers Fjord vest for Udby (1987). – (EW).
21. Lundø mellem Skive Fjord og Lovns Bredning (1987). – (EW).
22. Stenklipperne i Limfjorden ved Agerø (1988). – (EW).
23. Odbold i Randers Fjord nord for Stenrevet (1988). – (BL & EW).
24. Livø i Limfjorden (1988). – (BL & EW).
25. Svinø i Gamborg Fjord sydøst for Middelfart (1989). – (EW).
26. Lilleø, Bregneø og Alø i Julsø syd for Silkeborg (1989). – (EW).
27. Store og Lille Rotholm i Risgårde Bredning nord for Hvalpsund (1989). – (EW).
28. Sankt Thomas i Skanderborg Sø (1990). – (EW).
29. Æbelø i Skanderborg Sø (1990). – (EW).
30. Kalvø i Skanderborg Sø (1990). – (BL & EW).
31. Mågeøerne ved Bogense (1991). – (BL & EW).
32. Tunø ved Samsø (1991). – (BL & EW).
33. Hornsgård Holm og Tøtten i Limfjorden nordvest for Nibe (1991). – (EW).
34. Torø i Lille Bælt syd for Assens (1991). – (EW).
35. Lindholm i Limfjorden øst for Thyholm (1991). – (BL & EW).
36. Kalvø i Genner Bugt (1991). – (EW).
37. Arup Holm i Limfjorden ved Feggesund (1991). – (BL & EW).
38. Barsø i Lille Bælt nordvest for Als (1991). – (EW).
39. Venø i Limfjorden sydøst for Thyholm (1992). – (EW).
40. Bågeø i Lille Bælt nordvest for Assens (1992). – (EW).
41. Gjøøl i Limfjorden nordvest for Ålborg (1992). – (EW).

Siden 1983 er der endvidere foretaget floristiske undersøgelser – med henblik på udarbejdelse af floralister – på følgende øer eller ø-grupper – regnet fra nord:

Rønnerne mellem Frederikshavn og Strandby.
Hornfiskrøn syd for Læsø.
Øland ved Limfjorden vest for Gjøl.
Fur i Limfjorden.
Fuglholm i Limfjorden mellem Jegindø og Agerø.
Rønland øst for Harboør Tange.
Jegindø i Limfjorden øst for Thyholm.
Piggen i Randers Fjord.
Sejerø sydvest for Sjællands Odde.
Lindholm nordøst for Stavns Fjord ved Samsø.
Kyholm vest for Lindholm.
Kolderne i Stavns Fjord ved Samsø.
Ægholm i Stavns Fjord ved Samsø.
Sværn i Stavns Fjord ved Samsø.
Møjlesholm i Stavns Fjord ved Samsø.
Hjortholm i Stavns Fjord ved Samsø.
Eskeholm i Stavns Fjord ved Samsø.
Brokold i Stavns Fjord ved Samsø.
Vorsø i Horsens Fjord.
Vorsø Kalv i Horsens Fjord sydvest for Vorsø.
Orø i Isefjorden.
Nekselø i Nekselø Bugt.
Endelave sydvest for Samsø.
Dræet syd for Æbelø ved Bogense.
Ejlunge sydøst for Æbelø ved Bogense.
Drættegrund sydvest for Æbelø ved Bogense.
Mejlø ved Hindsholm.
Bogø ved Hindsholm.
Vejlø ved Hindsholm.
Vejlø Kalv ved Hindsholm.
Ølsemagle Revle i Køge Bugt.
Holmene ved Drejet i Odense Fjord.
Ægholm ved Hofmansgave i Odense Fjord.
Trindelen ved Hofmansgave i Odense Fjord.
Leammer ved Hofmansgave i Odense Fjord.
Kyholm syd for Leammer i Odense Fjord.
Tornø i Odense Fjord.
Romsø i Store Bælt.
Årø i Lille Bælt nordvest for Assens.
Agersø i Store Bælt sydvest for Skælskør.
Ormø i Holsteinborg Nor øst for Glænø.
Helnæs nordvest for Fåborg.
Vigø i Helnæs Bugt nordvest for Fåborg.
Bjørnø syd for Fåborg.
Masnedø ved Vordingborg.
Siø mellem Tåsinge og Langeland.
Lilleø i Smålandsfarvandet nord for Askø.
Askø i Smålandsfarvandet nord for Bandholm.
Langø i Lindelse Nor syd for Rudkøbing.
Christiansø ved Bornholm.
Frederiksø ved Bornholm.

NB: Alle oplysninger om plantefund fra disse øer har stor interesse.



● : øer, for hvilke der er udarbejdet floralister.

○ : øer, for hvilke floralister er under udarbejdelse.
I øvrigt henvises til de 2 foregående sider.